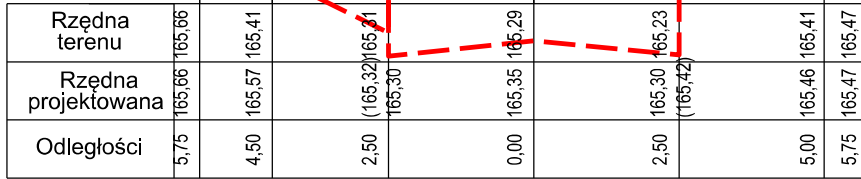


Km 0+152,00

6

P.P.=165,00m

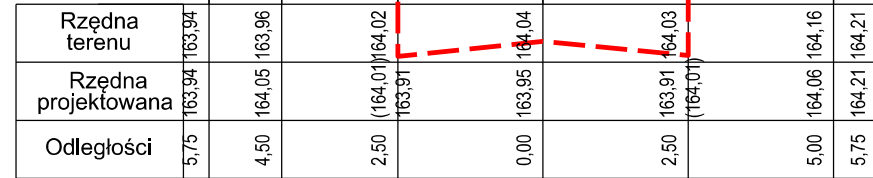


Odcinek A-B

Km 0+200,00

7

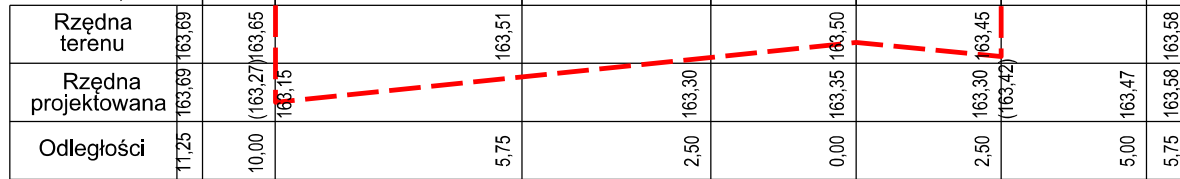
P.P.=163,60m



Km 0+221,00

8

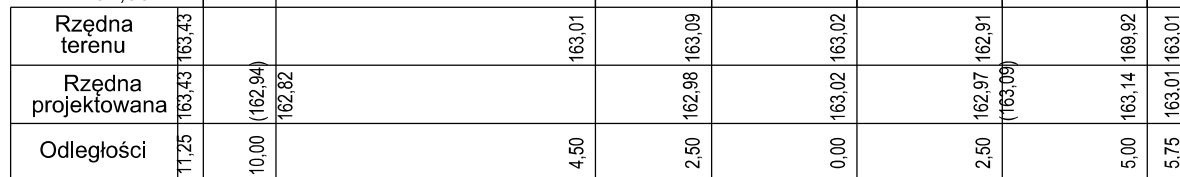
P.P.=163,00m



Km 0+232,35

9

P.P.=162,50m



Nazwa i adres obiektu budowlanego			
Przebudowa nawierzchni drogowej na ul. Łąkowej w Człuchowie			
Inwestor: Gmina Miejska Człuchów			
Nazwa rysunku		Skala 1:50, 10	
Przekrój normalny		Nr rys 5.2	
Branża	Imię i nazwisko	Uprawnienia	Podpis
Projektant br. drogowa	mgr inż. Daniel Folehr	Upr. bud. POM/0101/POOD/11	
4 kwiecień 2013r			