

















































Legenda

dla planu zatwierdzonego Uchwałą Nr XL/291/2006 z 21 września 2006r.r.

Ustalenia planu

	Granica planu		KDG	Tereny dróg publicznych głównych		US	Tereny usług sportu i rekreacji	
	KDD	Tereny dróg publicznych dojazdowych		ZP/ZCAUK	Tereny zieleni urządzonej w granicach dawnego cmentarza ewangelickiego z uzupełnieniem w formie funkcji usług kultury		ZP/R	Tereny zieleni urządzonej z dopuszczeniem funkcji ogrodowych
	US/UO	Tereny usług sportu i rekreacji z dopuszczeniem funkcji oświatowej		UK	Tereny usług kultury		ZL	Lasy
	MW/UR/UH	Tereny zabudowy mieszkaniowej wielorodzinnej z dopuszczeniem funkcji uzupełniających usług nieuciążliwych rzemiosła i handlu		UO	Tereny usług oświaty		UUR/UAH	Tereny zabudowy usługowej z dopuszczeniem funkcji uzupełniających usług nieuciążliwych i rzemiosła
	K	Tereny infrastruktury- kanalizacja		ZP/UK	Tereny zieleni urządzonej z uzupełnieniem w formie funkcji usług kultury		MN/MW	Tereny zabudowy mieszkaniowej jednorodzinnej z dopuszczeniem funkcji zabudowy mieszkaniowej wielorodzinnej
	US/ZP	Tereny usług sportu i rekreacji z uzupełnieniem w formie terenów zieleni urządzonej		W	Tereny infrastruktury technicznej- wodociągi		WS	Tereny wód powierzchniowych (jeziora i kanały)
	MW	Tereny zabudowy mieszkaniowej wielorodzinnej		KDP	Tereny dróg publicznych- parkingi		E	Tereny infrastruktury- energetyka
	ZN	Tereny zieleni objęte formami ochrony przyrody zgodnie z przepisami ochrony przyrody		MW/U	Tereny zabudowy mieszkaniowej wielorodzinnej, z dopuszczeniem funkcji usługowych		ZP	Tereny zieleni urządzonej takie jak: parki, ogrody, zieleni towarzysząca obiektom budowlanym, zieleńce, grodziska, zabytkowe fortyfikacje
	KDX	Tereny dróg publicznych- ciągi piesze i pieszo-rowerowe		KDW	Tereny dróg publicznych wewnętrznych			Obowiązująca linia zabudowy
		Nieprzekraczalna linia zabudowy						

Oznaczenia informacyjne

	Użytki ekologiczne		Strefa W.I. pełnej ochrony archeologiczno-konserwatorskiej terenu w granicach wpisu do rejestru zabytków- Wzgórze Zamkowe		Strefa W.I. pełnej ochrony archeologiczno-konserwatorskiej terenu, postulowana do wpisu do rejestru zabytków- Grodzisko
	Strefa W.III. ograniczonej ochrony archeologiczno-konserwatorskiej terenu		Strefa W.II. częściowej ochrony archeologiczno-konserwatorskiej terenu		Obiekty budowlane postulowane do usunięcia
	Orientacyjna lokalizacja boisk i placów sportowych		Relikty murów i baszt		Obiekty wpisane i postulowane do wpisu do ewidencji zabytków
	Obszary z dopuszczeniem lokalizacji parkingów oraz pól caravanigowych		Obiekty budowlane postulowane do usunięcia		Obszary ochronne skarp i form ukształtowania terenu- zakaz zabudowy
	Otwarcia widokowe		Granica strefy W.I. pełnej ochrony archeologiczno-konserwatorskiej terenu, postulowana do wpisu do rejestru zabytków- Grodzisko		Szpalery drzew
	Obszary, w których dopuszcza się lokalizację zabudowy w terenach zieleni urządzonej, terenach usług sportu i rekreacji i terenach zabudowy zagrodowej		Granica strefy W.I. pełnej ochrony archeologiczno-konserwatorskiej terenu w granicach wpisu do rejestru zabytków- Wzgórze Zamkowe		Oś widokowa
	Główne ciągi piesze		Główne ciągi rowerowe i pieszo-rowerowe		Wymiary