










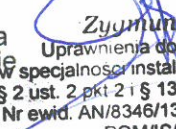


## LEGENDA

-  Proj krawężnik bet. 100x22x15 - "najazdowy"
-  Proj opornik drogowy bet. 100x25x12
-  Proj obrzeże bet. 100x30x8
-  Proj nawierzchnia z kostki bet typu polbruk gr 8cm kolor szary - (jezdnia)
-  Proj nawierzchnia z kostki bet. typu polbruk kolor grafitowy - (zjazdy indywidualne)
-  Proj nawierzchnia z kostki bet. typu polbruk gr 8cm kolor czerwony - (dojścia do posesji)
-  Zakres projektu budowlanego
- Wp  Proj wpust deszczowy
- Di  Proj kanalizacja deszczowa

Nazwa i adres obiektu budowlanego			
Przebudowa nawierzchni drogowych wraz z przebudową kanalizacji deszczowej dla rejonu wschodniego miasta Człuchów			
Inwestor: Gmina Miejska Człuchów			
Nazwa rysunku		Skala 1:500	
Projekt zagospodarowania		Nr rys. 2.2	
Branża	Imię i nazwisko	Uprawnienia	Podpis
Projektant br. drogowa	mgr inż. Daniel Folehr	Upr. bud. POM/0101/POOD/11	
Projektant br. sanitarna	Zygmunt Cheba	Upr. bud. AN/8346/138/84	
20 października 2013			

Niniejszym oświadczam, że projekt budowlany opracowano metodą elektroniczną na bazie mapy sytuacyjno-wysokościowej, która jest zgodna z oryginałem przyjętym do zasobu Powiatowego Ośrodka Dokumentacji Geodezyjnej i Kartograficznej w Człuchowie KERG GKiK.6640.901.2013

  
**Zygmunt Cheba**  
 Uprawnienia do projektowania  
 w specjalności instalacyjno-inżynierskiej  
 § 2 ust. 2 pkt 2 i § 13 ust. 1 pkt 4 lit. a i b.  
 Nr ewid. AN/8346/138/84 WBPP Słupsk  
 POMIS/0550/01