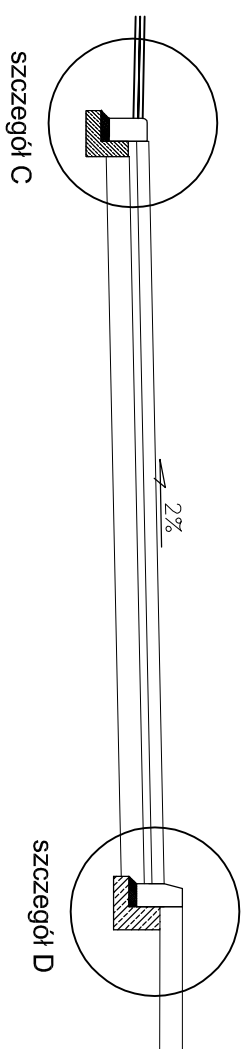
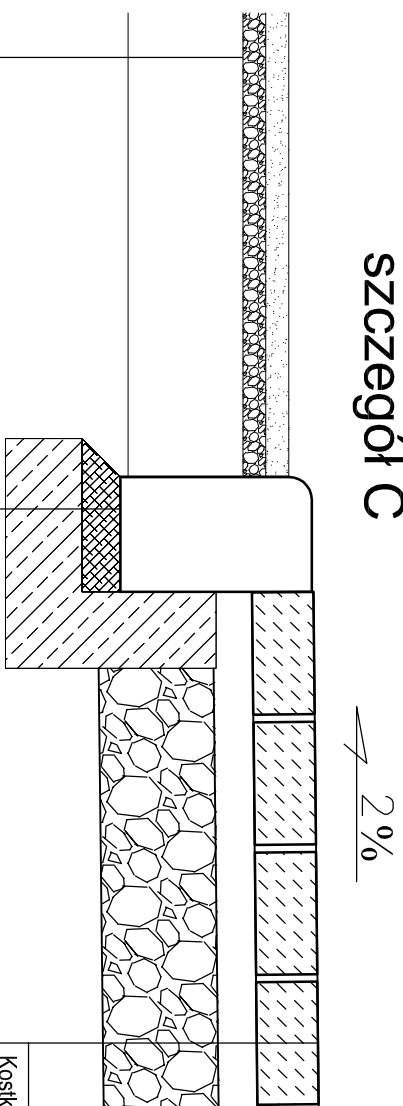


PRZEKRÓJ NORMALNY D-D

Skala 1:50



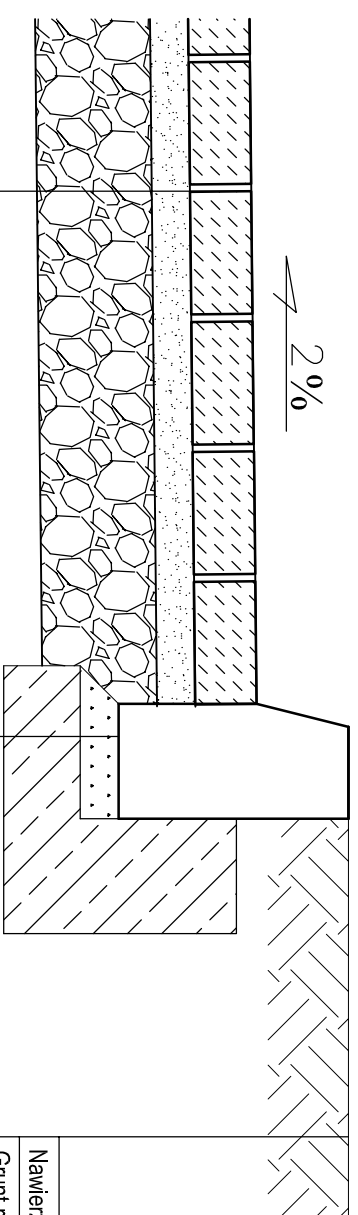
Szczegół C



Istniejąca nawierzchnia asfaltowa drogi
Istniejąca konstrukcja

Krawężnik betonowy zaokrąglony 100x25x15
Podsyпка cementowo-piaskowa 1:4 gr. 5 cm
Ława betonowa z oporem z betonu B15

Szczegół D



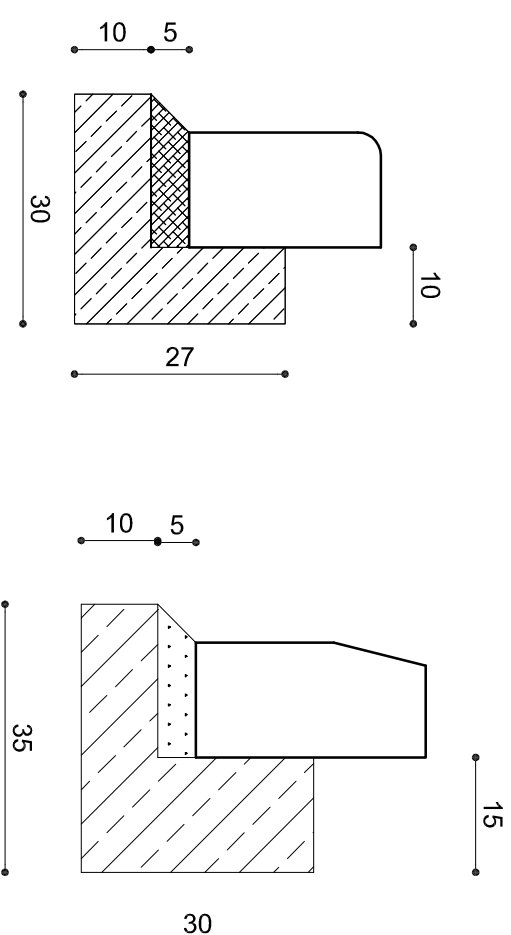
Kosłka betonowa gr. 8 cm
Podsyпка cementowo-piaskowa 1:4 gr. 5 cm
Istniejąca konstrukcja

Kosłka betonowa gr. 8 cm
Podsyпка cementowo-piaskowa 1:4 gr. 5 cm
Istniejąca konstrukcja

Krawężnik betonowy 100x30x15
Podsyпка cementowo-piaskowa 1:4 gr. 5 cm
Ława betonowa z oporem z betonu B15

Nawierzchnia trawiasła
Grunt rodzimny

SZCZEGÓŁ OSADZENIA KRAWĘŻNIKA



działka nr - 33- 14/14- 23/2- 98/3- - 4/38- 4/37- 4/34- - 4/23- - 4/29- 4/30 ul. OSIEDLE GENERAŁA SIKORSKIEGO w Człuchowie			
Gmina Miejska Człuchów ul. Wojska Polskiego 1, 77-300 Człuchów			
INWESTOR:			
NAZWA OBIEKTU: Wymiana nawierzchni chodników, zjazdów oraz miejsc postojowych na istniejącej podbudowie			
RYSUNEK:		Data: Skala:	
PRZEKRÓJ NORMALNY D-D		kwiecień 2015 r. 1:50/10	
Branża:	Projektant:	Uprawnienie:	Podpis:
drogowa	mgr inż Stanisław Marek	GP-IV-7342/41/92	
			Nr rys: 5