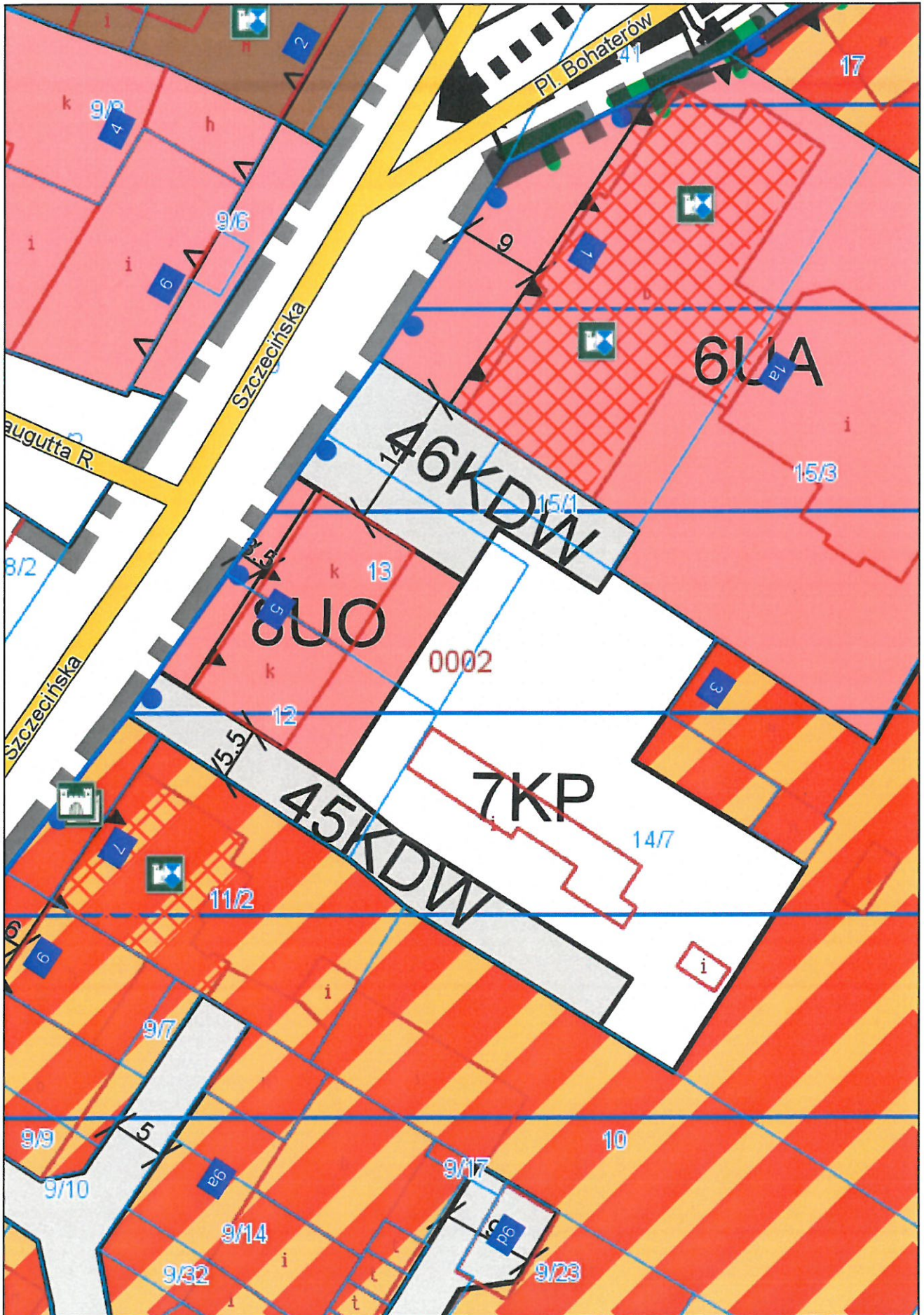


System Informacji Przestrzennej Miasta Człuchów



















skala 1 : 500



Legenda

dla planu zatwierdzonego Uchwałą Nr XLVIII.342.2014 z dnia 2014-05-28

Ustalenia planu

	Granica planu		ZP	Teren zieleni urządzonej		UA	Teren zabudowy usług administracji
	UO		ZO	Teren zabudowy usług oświaty		KX	Teren komunikacji, ciąg pieszy
	KDW		MU	Teren komunikacji, droga wewnętrzna		U	Teren zabudowy usługowej
	MN		KDD	Teren zabudowy mieszkaniowej jednorodzinnej		K	Infrastruktura techniczna, kanalizacja
	KP		E	Teren komunikacji, parking		ZP/KX	Teren zieleni urządzonej wraz z ciągiem pieszym
	UZ			Teren zabudowy usług zdrowia			Nieprzekraczalna linia zabudowy

Oznaczenia informacyjne

	Strefa pośrednia ochrony konserwatorskiej oraz strefa ograniczonej ochrony archeologicznej WIII			Obiekty w gminnej ewidencji zabytków			Drzewostan do zachowania
	Granica obszaru chronionego krajobrazu zespółu jezior człuchowskich			Strefa ochrony bezpośredniej ujęcia wody podziemnej na terenie szpitala			Strefa ograniczenia zabudowy od jeziora urzędowego
	Ciąg pieszy wzdłuż jeziora		H	Łądownisko na terenie szpitala			Linia wymiarowa
	Punkt widokowy			Ujęcie wody podziemnej na terenie szpitala			