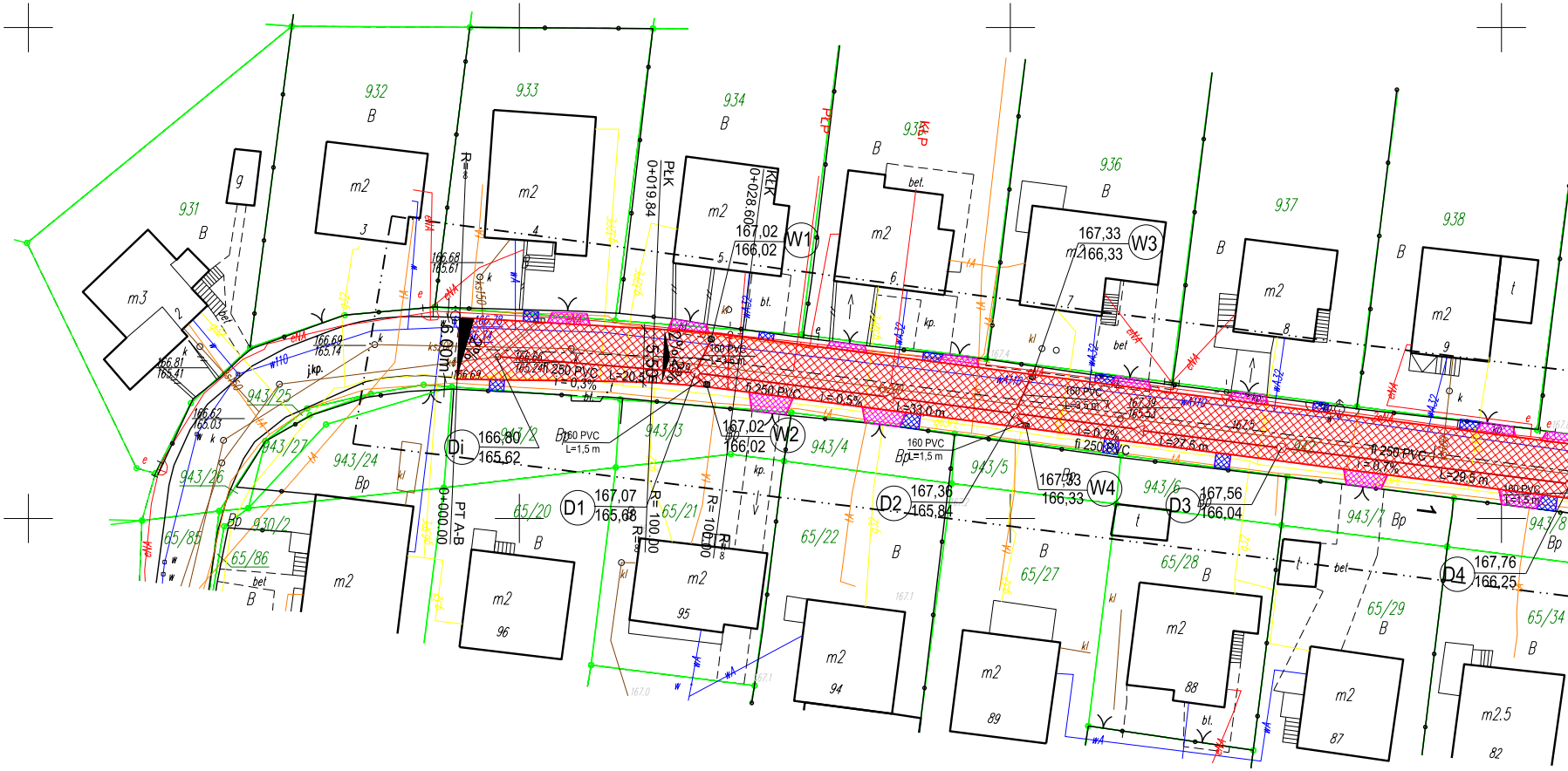

931
932
933
934
935
936
937
938
B
g
m3
m2
m2.5
t
bet.
bt.
kp.
jkp.
PLP
KLP
PŁK
KLK
0+019,84
0+028,60
0+000,00
PT A-B
R=∞
R= 100,00
R= 100,00
5,50m
6,00m
W1
167,02
166,02
W2
167,02
166,02
W3
167,33
166,33
W4
167,33
166,33
Di
166,80
165,62
D1
167,07
165,68
D2
167,36
165,84
D3
167,56
166,04
D4
167,76
166,25
166,68
165,61
166,69
165,14
166,81
165,41
166,62
165,03
166,66
165,24
fi 250 PVC
fi 250 PVC
fi 250 PVC
fi 250 PVC
L=20,5 m
L=33,0 m
L=27,6 m
L=29,5 m
i = 0,3%
i = 0,5%
i = 0,7%
i = 0,7%
160 PVC
L=1,5 m
943/2
943/3
943/4
943/5
943/6
943/7
943/8
943/24
943/25
943/26
943/27
930/2
65/20
65/21
65/22
65/27
65/28
65/29
65/34
65/85
65/86
Bp
94
95
96
87
88
89
82
3
4
5
6
7
8
9
2
w110
kl
k
e

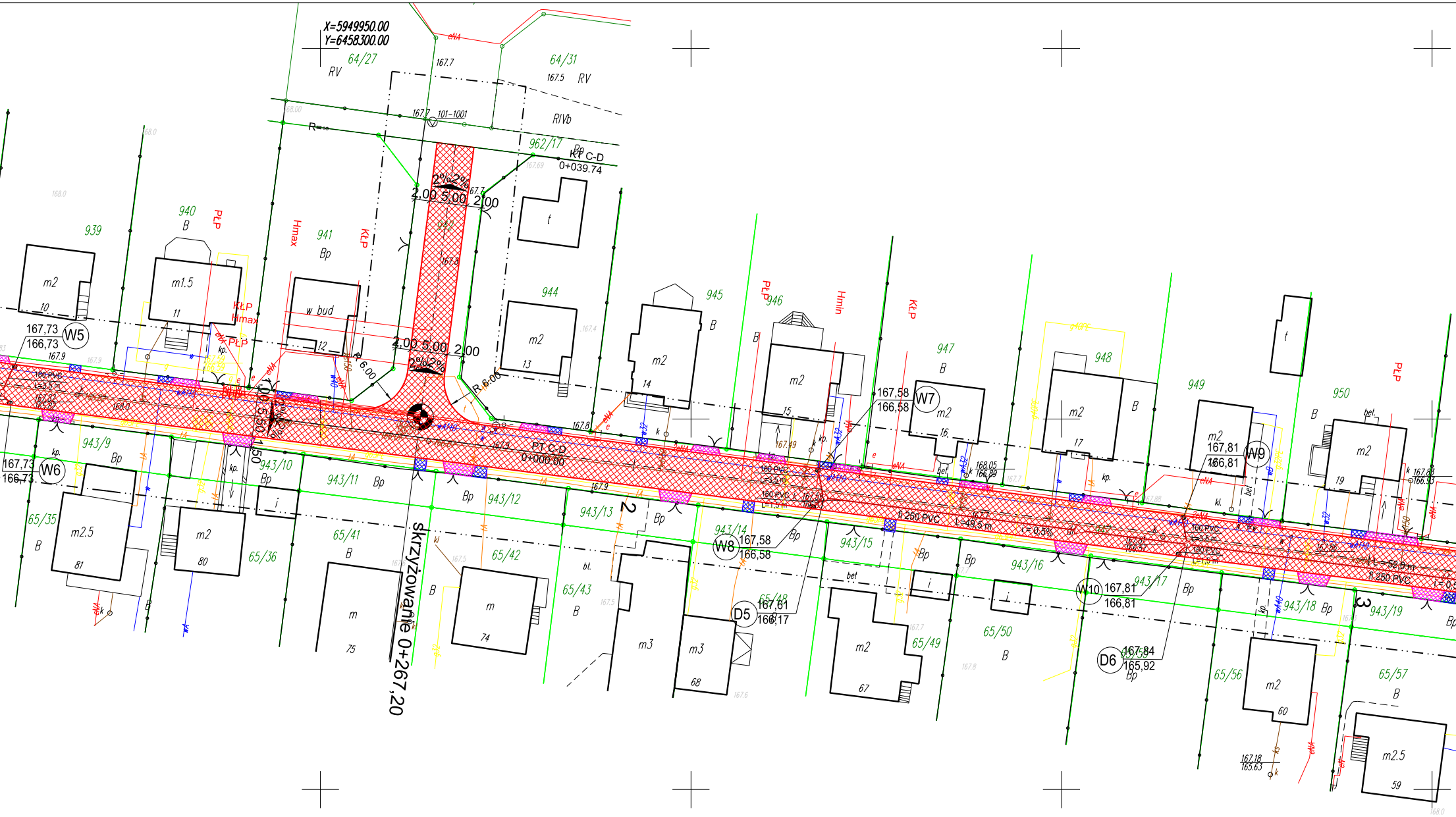
X=5949950.00
Y=6458300.00
64/27
RV
64/31
RV
RIVb
101-1001
962/17
KT C-D
0+039.74
2%
2%
2.00 5.00 2.00
R=∞
939
940
941
944
945
946
947
948
949
950
m2
m1.5
w bud
m2
m2
m2
m2
m2
m2
m2
t
t
PLP
Hmax
KLP
Hmin
B
Bp
10
11
12
13
14
15
16
17
19
167,73
166,73
W5
W6
167,58
166,58
W7
167,81
166,81
W9
W8
D5
167,61
166,17
W10
167,81
166,81
D6
167,84
165,92
R 6.00
PT C-D
0+000.00
skrzyżowanie 0+267,20
1
2
3
160 PVC
L=3,5 m
fi 250 PVC
L=49,5 m
L=52,0 m
i = 0,5%
943/9
943/10
943/11
943/12
943/13
943/14
943/15
943/16
943/17
943/18
943/19
65/35
65/36
65/41
65/42
65/43
65/48
65/49
65/50
65/56
65/57
m2.5
m2
m
m
m3
m3
m2
m2
m2.5
81
80
75
74
68
67
60
59
bet.
bt.
kp.
kl.

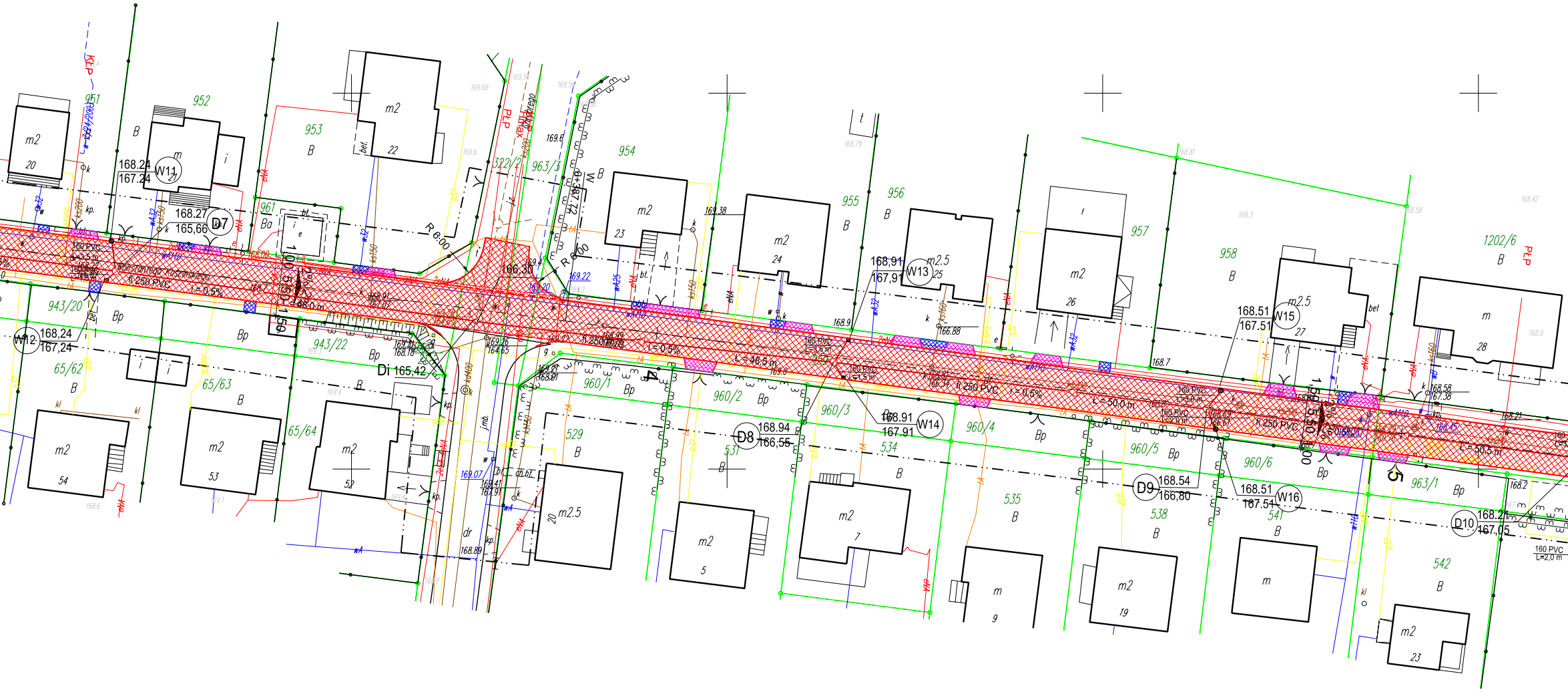

W11
168.24
167.24
D7
168.27
165,66
W12
168,24
167,24
W13
168,91
167,91
W14
168.91
167.91
D8
168.94
166,55
W15
168.51
167.51
W16
168.51
167.51
D9
168.54
166,80
D10
168.21
167,05
Di 165.42
166,30
R 6.00
R 6.00
fi 250 PVC
i = 0.5%
L = 48.5 m
L = 50.0 m
L = 50.5 m
160 PVC
L=2,0 m
951
952
953
954
955
956
957
958
961
1202/6
322/2
963/3
943/20
943/22
65/62
65/63
65/64
960/1
960/2
960/3
960/4
960/5
960/6
963/1
529
531
534
535
538
541
542
m2
m2.5
m
B
Bp
Ba
PLP
KLP
4
5

MAPA DO CELÓW PROJEKTOWYCH

ID pracy geodezyjnej		6640.89.2015
Miejscowość		Człuchów
Jednostka ewidencyjna	identyfikator	220301_1.0001
	nazwa	Człuchów
Obręb ewidencyjny	identyfikator	0001
	nazwa	27
Skala mapy		1:500
Nazwa układu współrzędnych	prostokątnych płaskich	2000/6
	wysokości	Kronsztadt 86
Oznaczenie granic obszaru, który był przedmiotem aktualizacji		— · · — · · — · · —
Służebności gruntowe mające wpływ na zagospodarowanie gruntów zlokalizowanych w granicach projektowanej inwestycji		brak
Kontur użytku gruntowego, który nie jest ujawniony w bazie danych ewidencji gruntów i budynków		brak

Wykonawca:
Usługi Geodezyjno-Kartograficzne
Janina Świątek-Brzezińska
ul. B. Jancy 11
77-230 Kępice
dnia: 16.03.2015 r.

Geodeta uprawniony:
Janina Świątek-Brzezińska
Nr uprawnień: 15536/1996 zakres 1 i 2

....

Wykonawca / Imię i nazwisko, nr uprawnień oraz data i podpis osoby reprezentującej wykonawcę

N

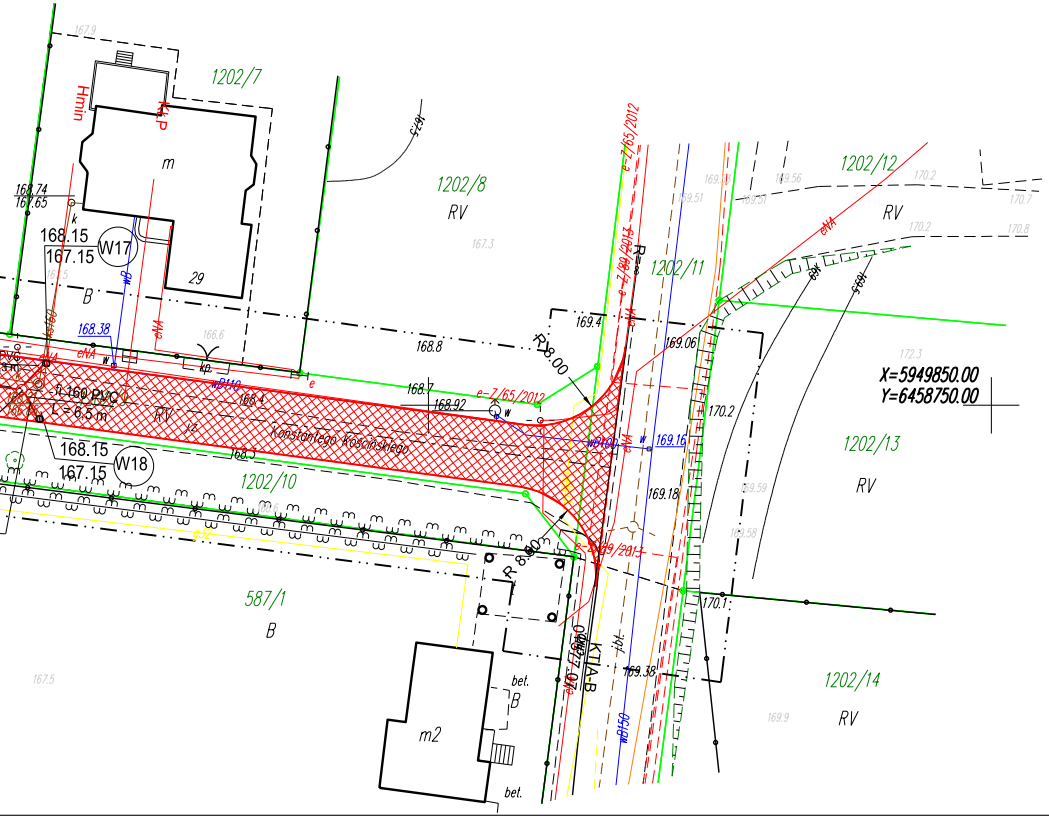

1202/7
Hmin
m
29
W17
W18
168.15
167.15
168.74
167.65
168.38
eNA
B
RV
1202/8
1202/10
1202/11
1202/12
1202/13
1202/14
587/1
m2
bet.
R=8.00
R=8.00
169.4
169.06
168.8
168.7
168.92
170.2
169.16
169.18
169.38
170.1
e-7/65/2012
Konstantego Kościńskiego
ft 160 PVC
L= 6.5 m
KTIA-B
X=5949850.00
Y=6458750.00

Legenda:

Projektowana nawierzchnia ciągu pieszo-jezdnego z kostki betonowej fazowanej kolor szary -	▨
Projektowana nawierzchnia zjazdów indywidualnych z kostki betonowej fazowanej kolor grafit -	▨
Projektowana nawierzchnia chodnika (dojścia do posesji) z kostki betonowej fazowanej kolor czerwony -	▨
Projektowane obrzeże-	—
Projektowany krawężnik drogowy - opornik	—
Projektowana kanalizacja deszczowa	Di —○—
Projektowana wpust deszczowy	▥

PROJEKTOWANIE ARCHITEKTONICZNE I BUDOWLANE

AP Studio 7

mgr inż. arch. Piotr Adamowski

77-300 Człuchów
ul. Traugutta 13

tel: +48 509-331-878
e-mail: biuro@apstudio7.pl

nr rys. 2

skala 1:500

obiekt	Przebudowa nawierzchni drogowych wraz z przebudową kanalizacji deszczowej na ul. Kościńskiego w Człuchowie			
adres inwestycji	Ul. Kościńskiego w Człuchowie			
temat rys.	PROJEKT ZAGOSPODAROWANIA TERENU			
wykonał	branża	imię i nazwisko, uprawnienia	data	podpis
projektant	drogowa	mgr inż. DANIEL FOLEHR upr. bud. w specjalności drogowej do projektowania bez ograniczeń POM/0101/POOD/11	luty 2015	
projektant	sanitarna	ZYGMUNT CHEBA upr. bud. w specjalności instalacyjnej do projektowania bez ograniczeń AN/8346/138/84	luty 2015	

Niniejszym oświadczam, że projekt budowlany opracowano metodą elektroniczną na bazie mapy sytuacyjno-wysokościowej, która jest zgodna z oryginałem przyjętym do zasobu Powiatowego Ośrodka Dokumentacji Geodezyjnej i Kartograficznej w Chojnicach KERG 6640.89.2015