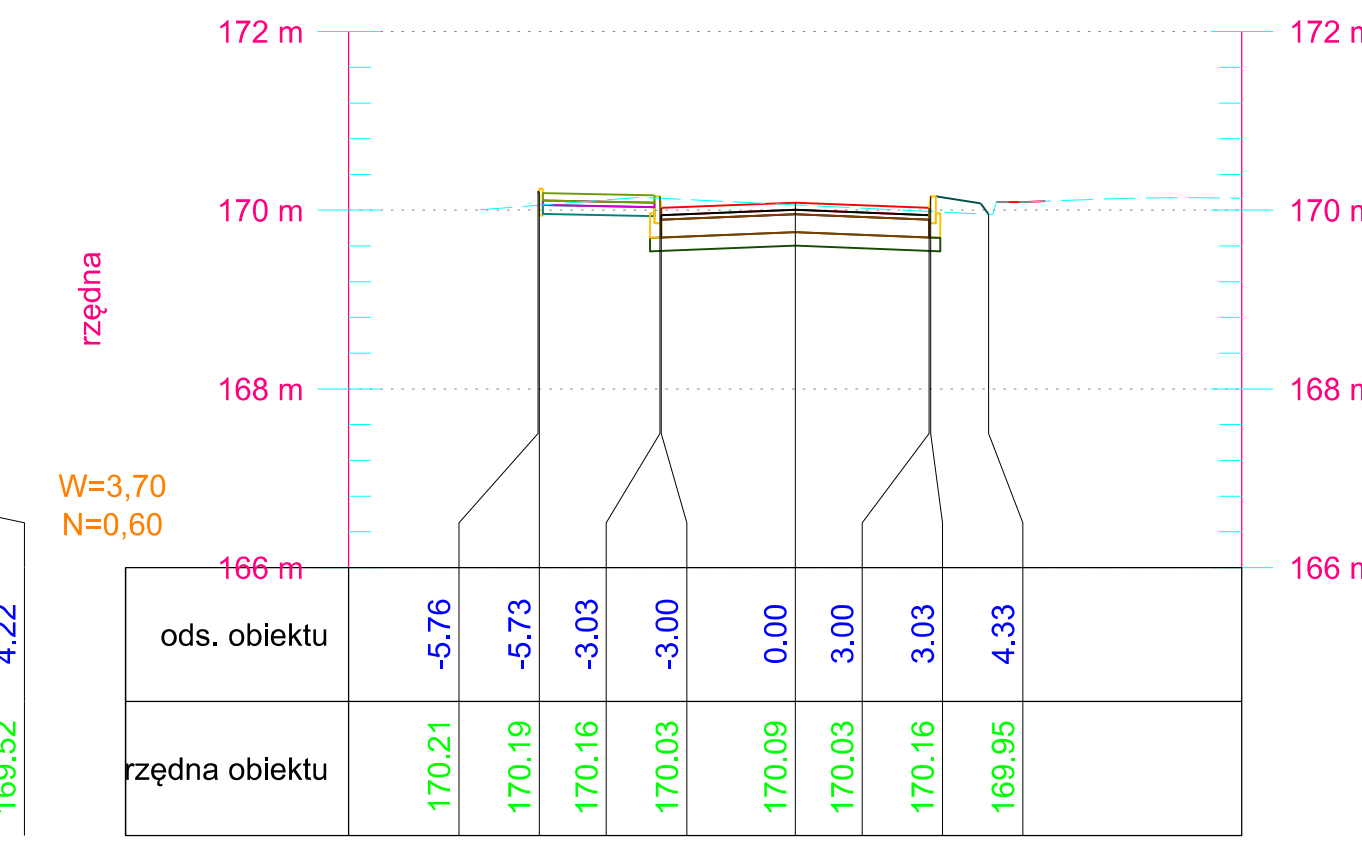
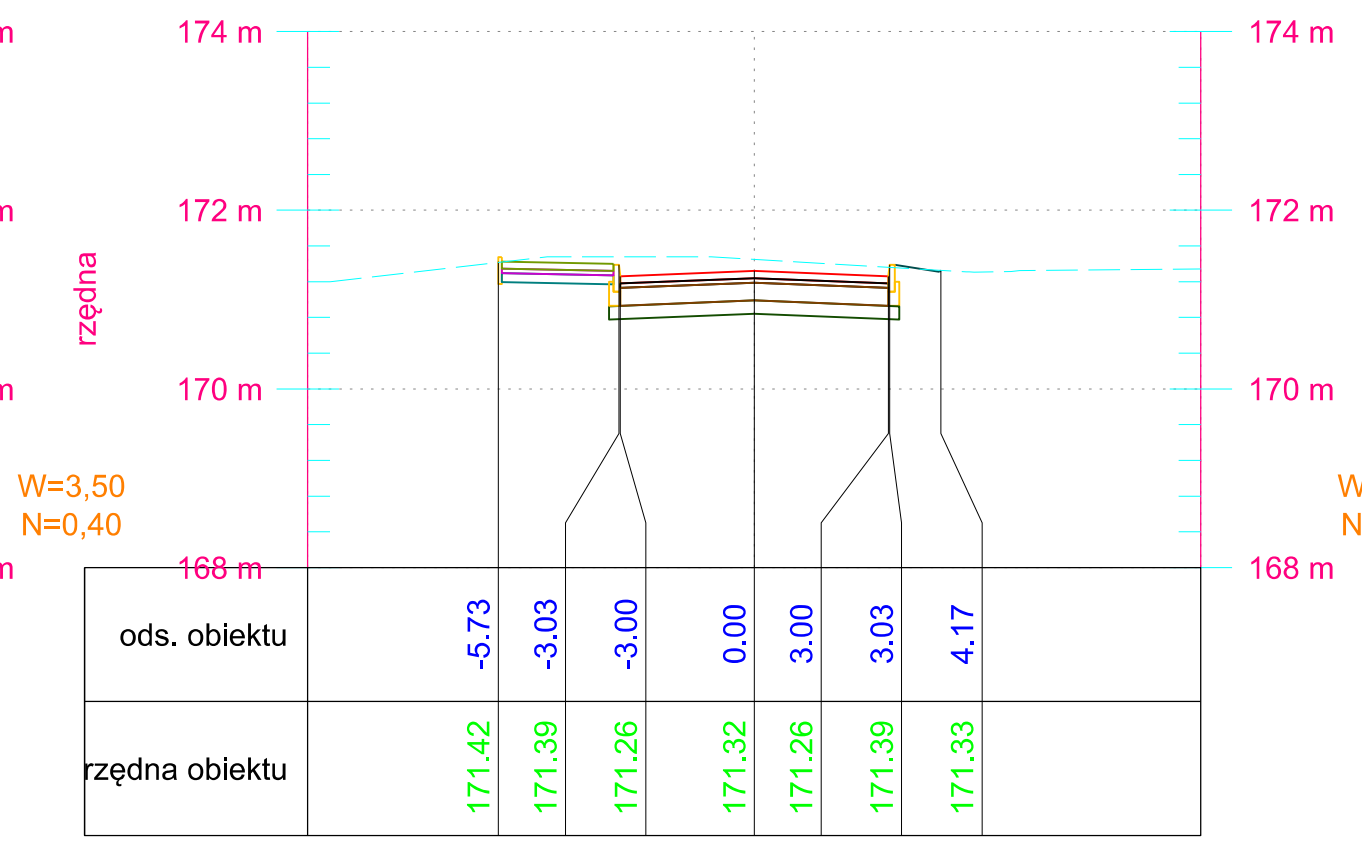


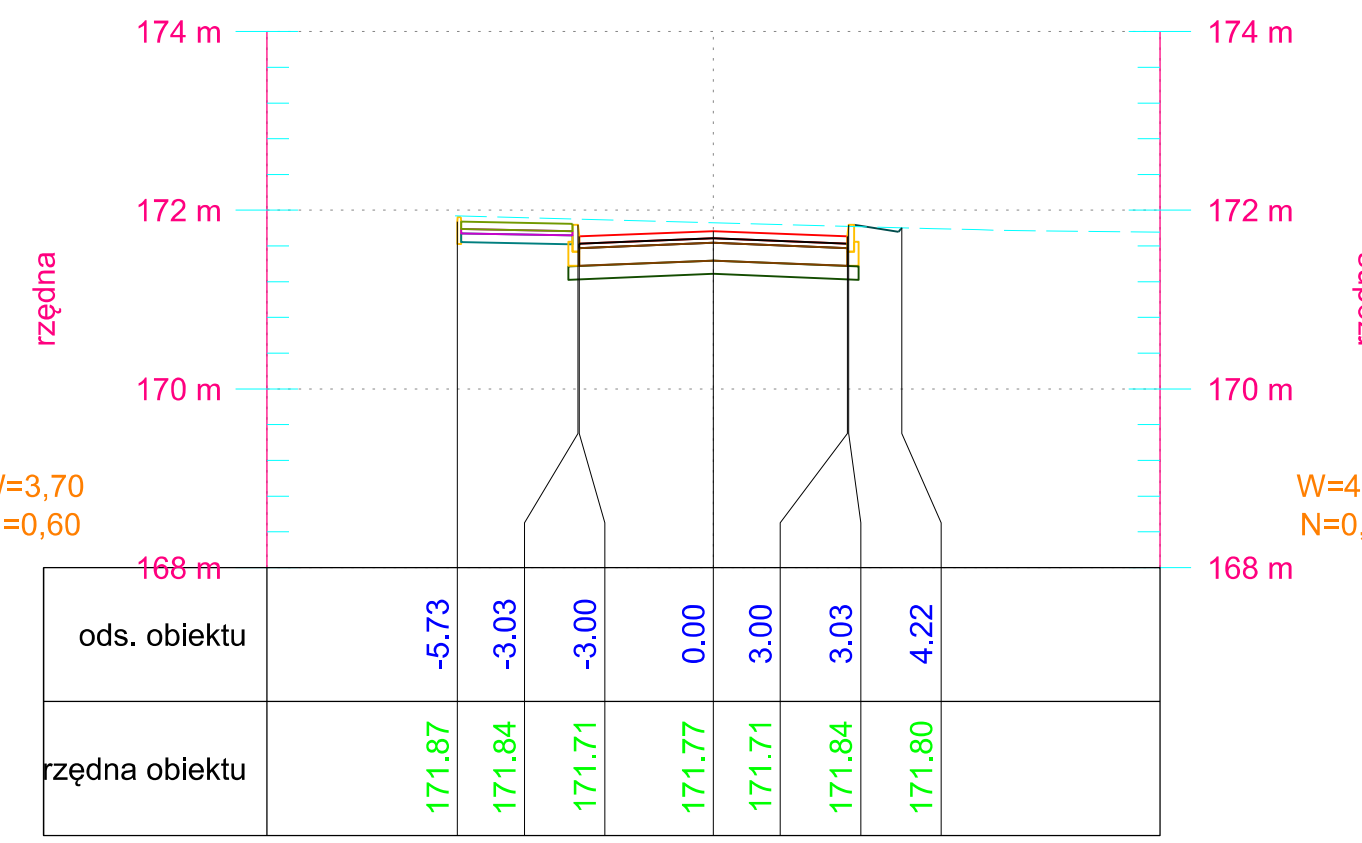
km 0+014.23



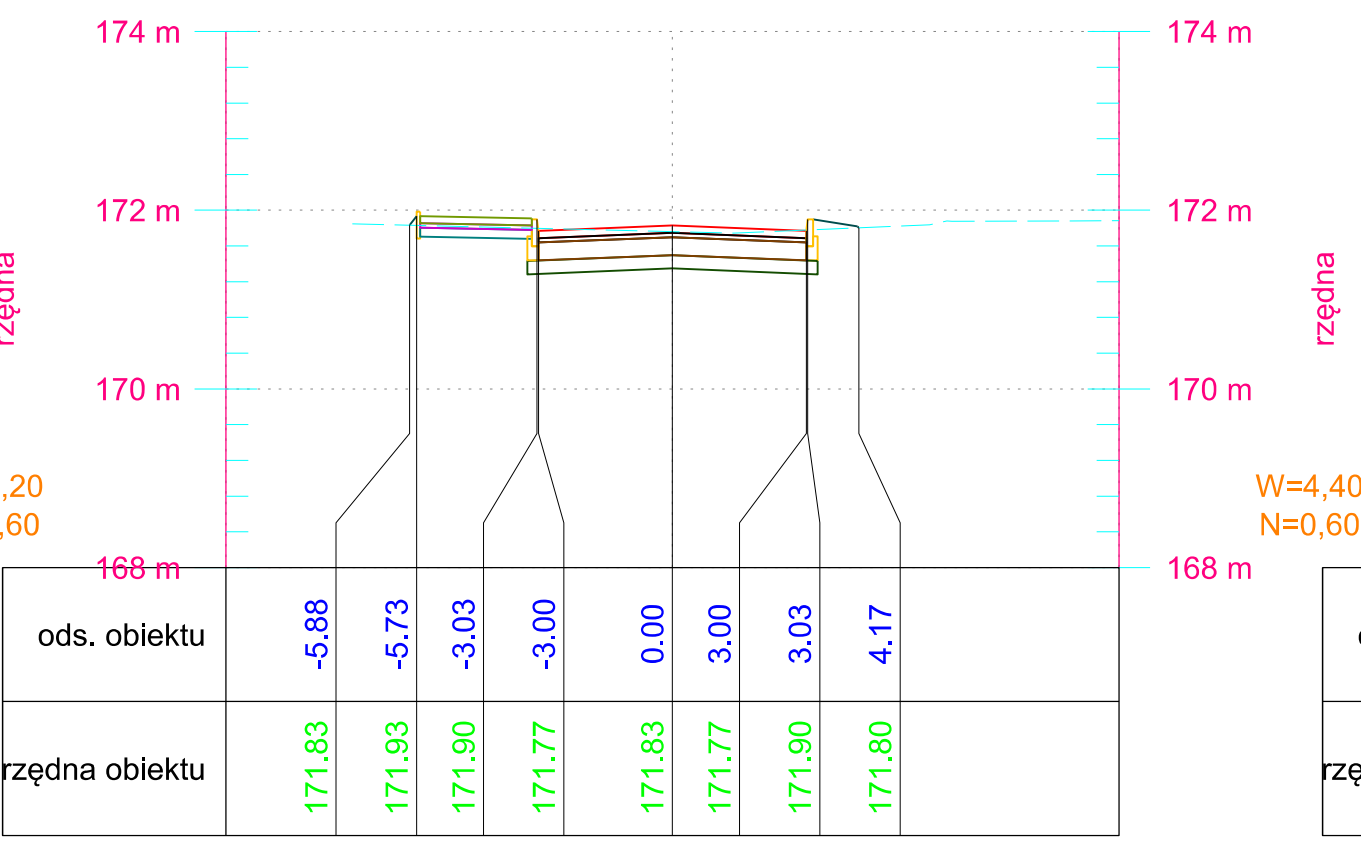
km 0+044.23



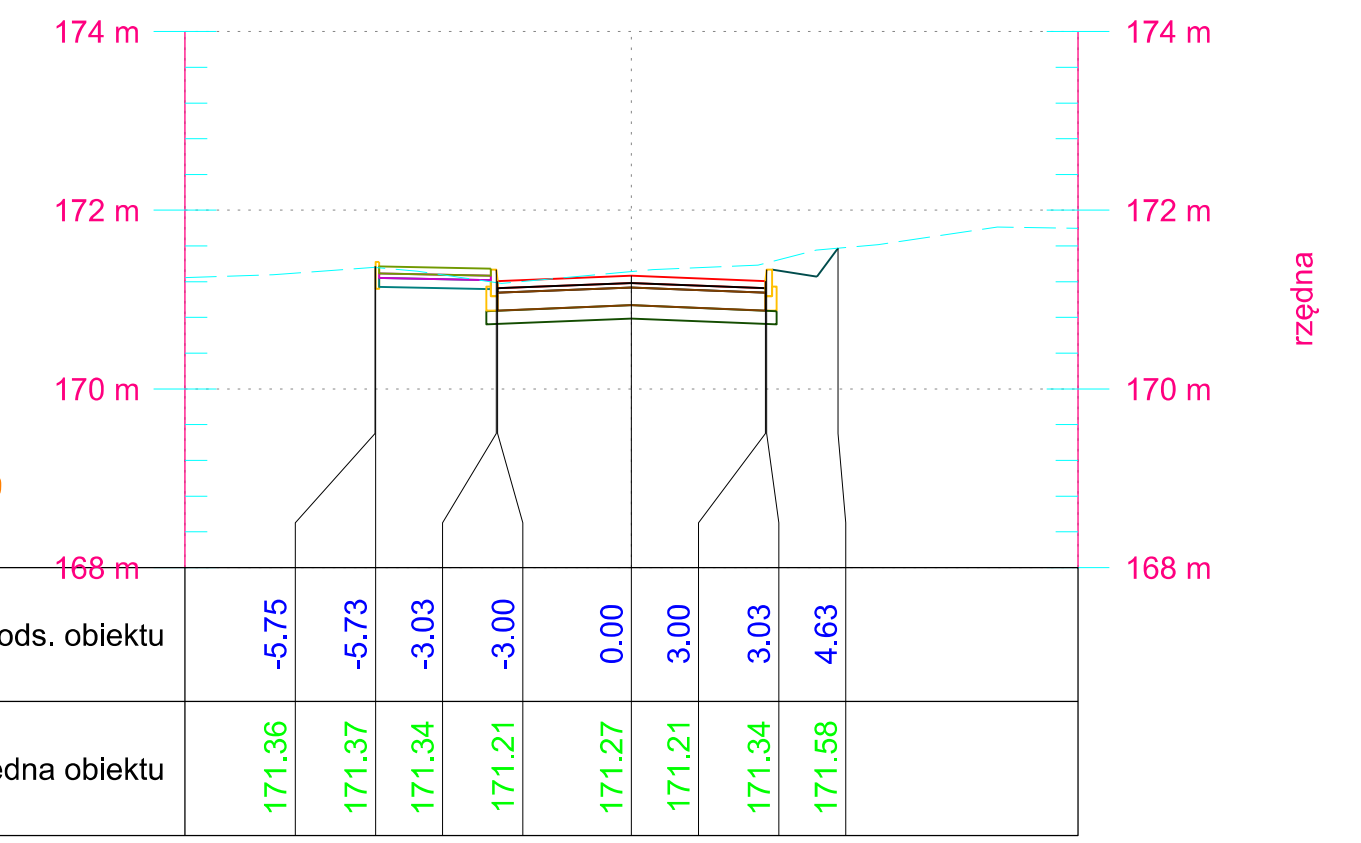
km 0+084.83



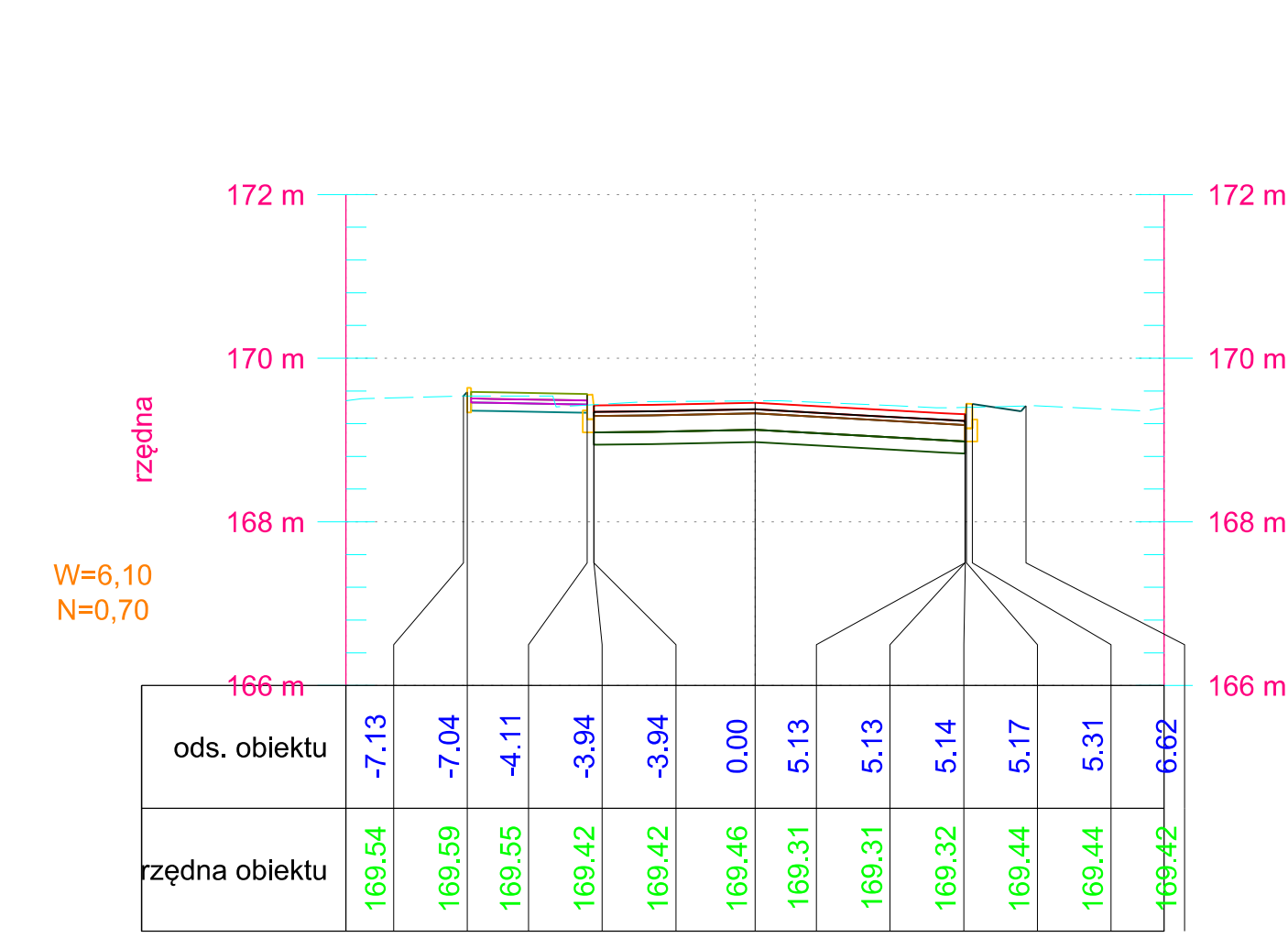
km 0+100.00



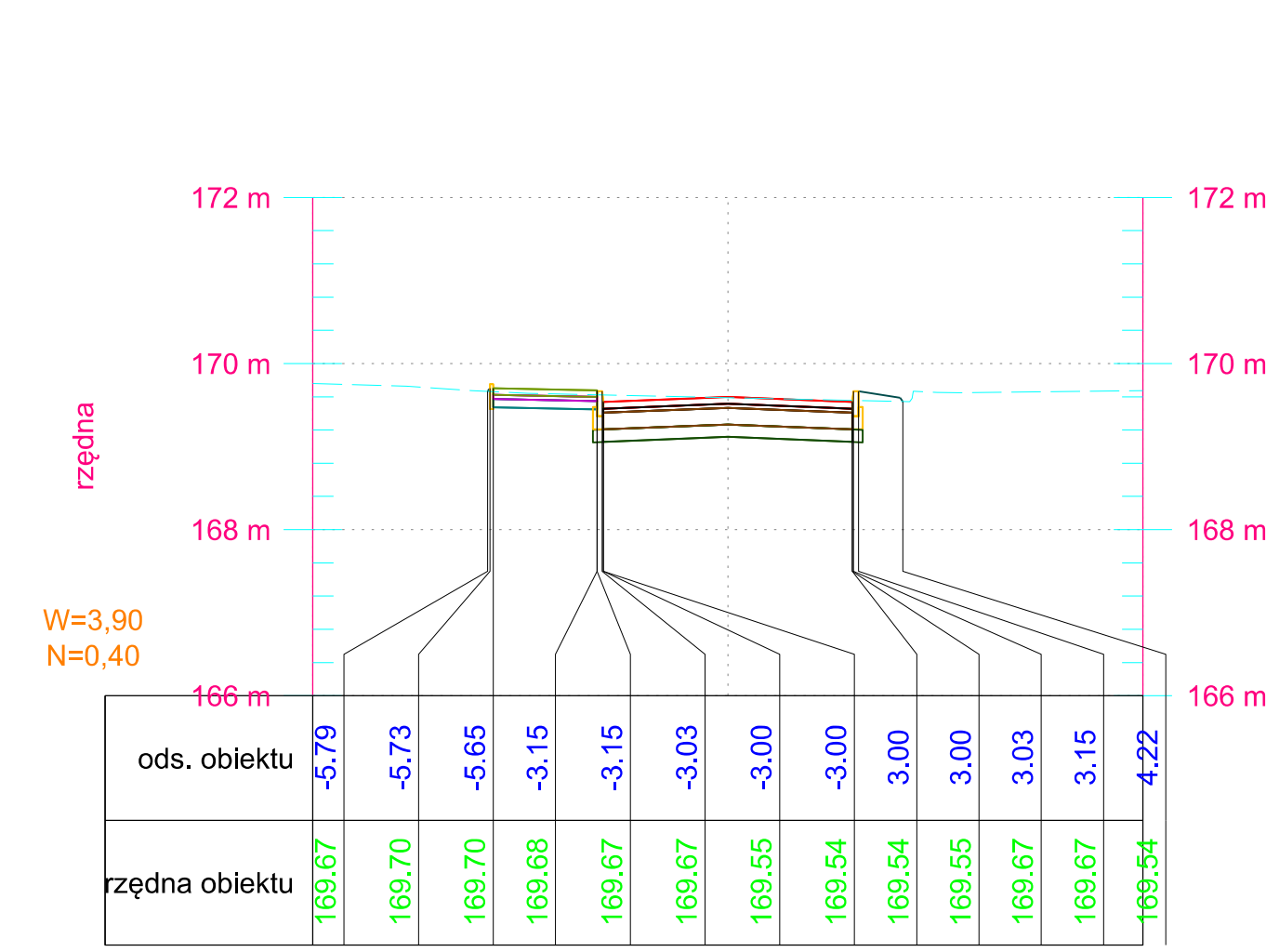
km 0+151.50



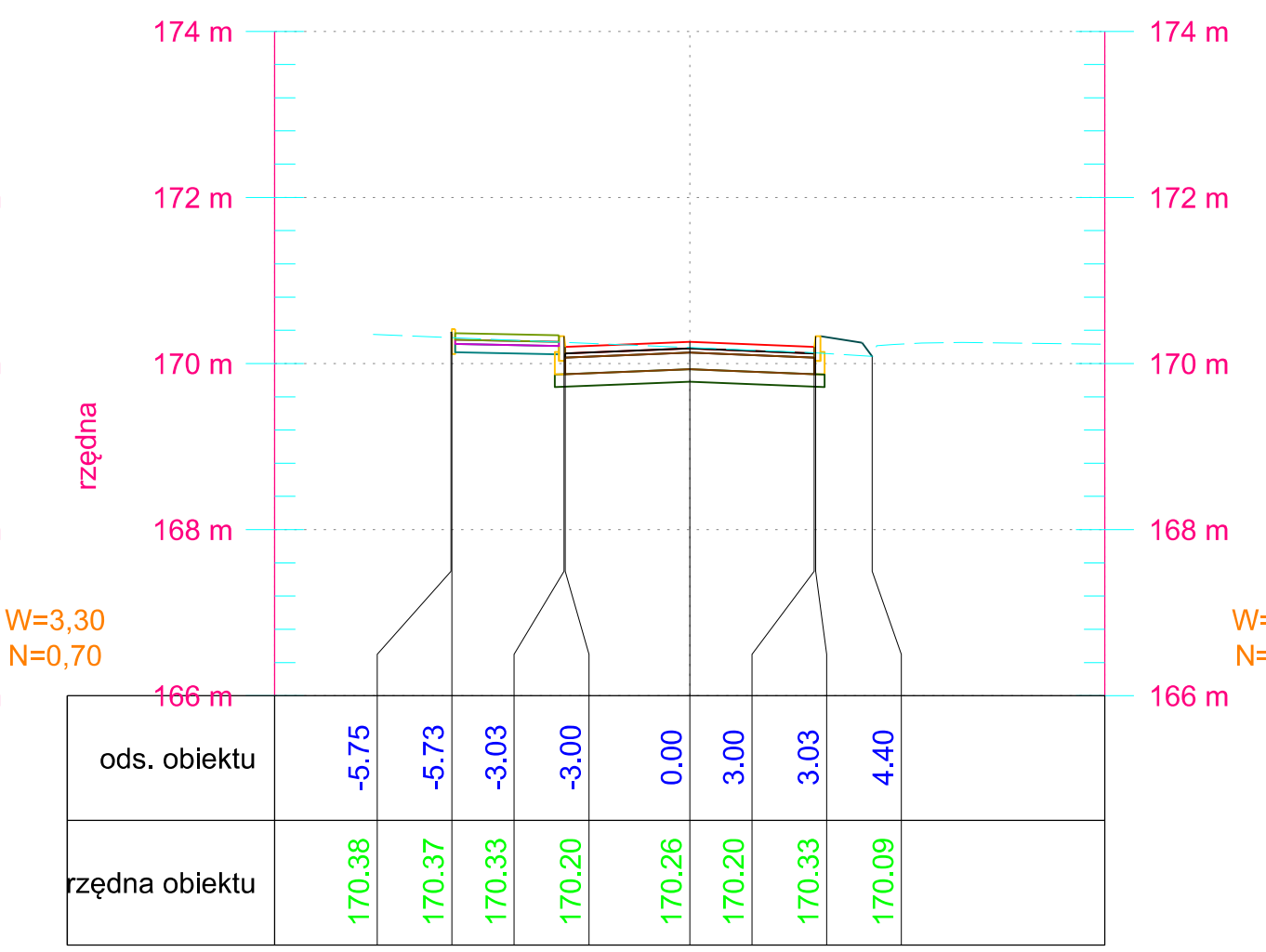
km 0+165.39



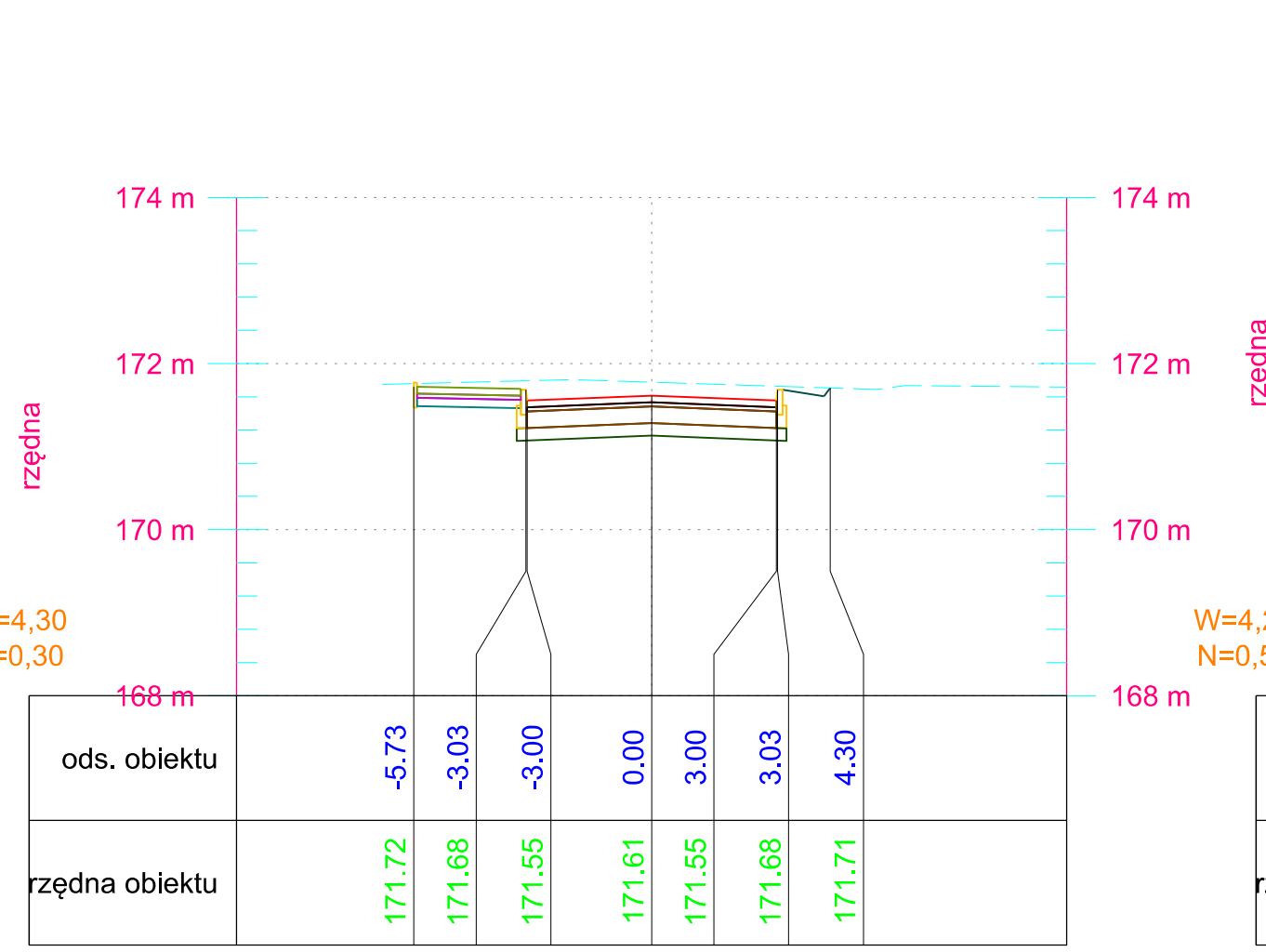
km 0+006.50



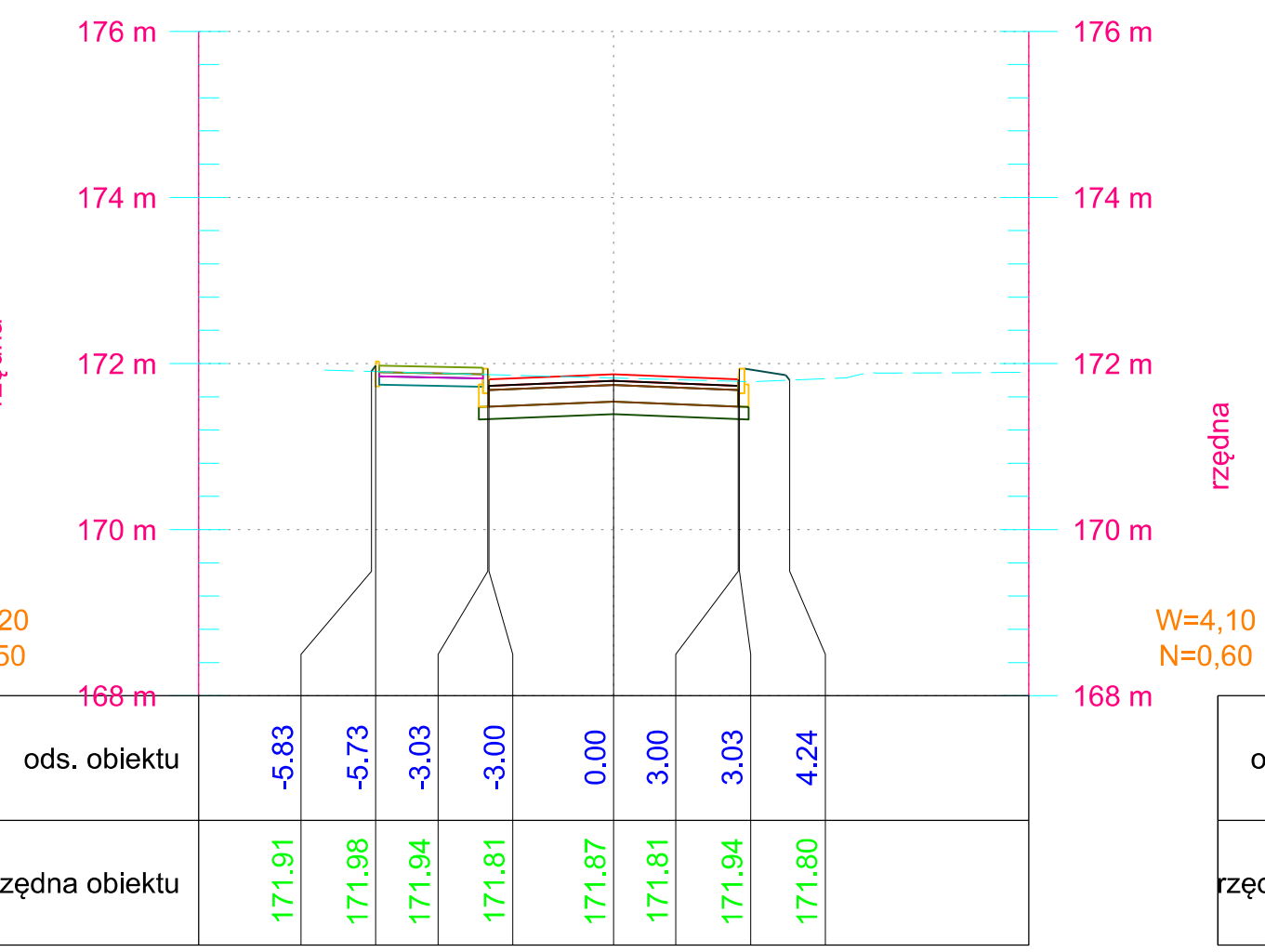
km 0+021.97



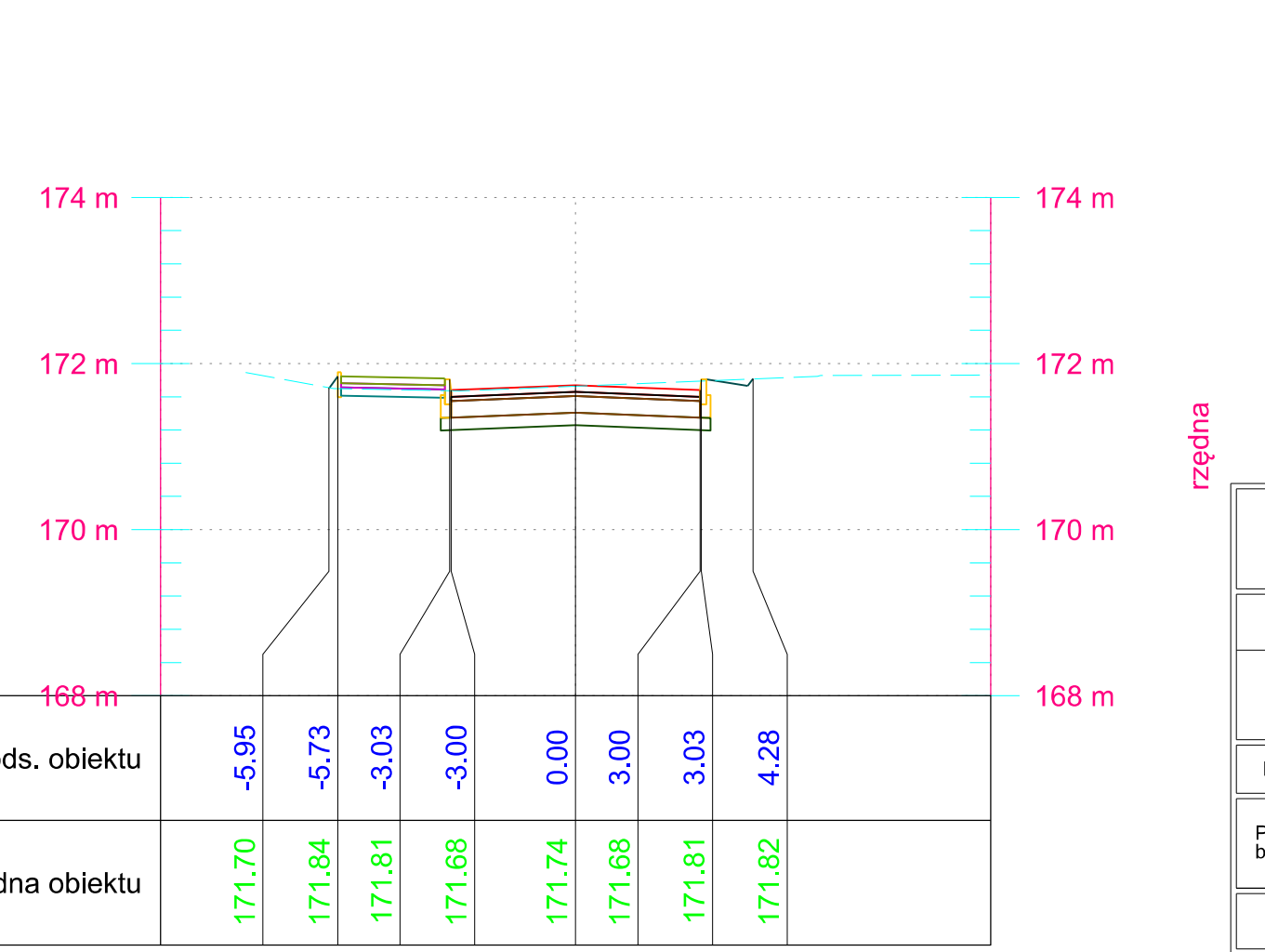
km 0+050.00



km 0+094.50



km 0+149.50



km 0+154.93

Nazwa i adres obiektu budowlanego Przebudowa nawierzchni drogowej wraz z infrastrukturą towarzyszącą na terenie ulicy Chojnickiej w m. Człuchów			
Inwestor: Gmina Miejska Człuchów			
Nazwa rysunku Profil poprzeczne		Skala 1:50 Nr rys 5	
Branża	Imię i nazwisko	Uprawnienia	Podpis
Projektant br. drogowy	mgr inż. Daniel Folehr	Upr. bud. nr POM/0101/POOD/11	
11 maj 2015			