

PRO - CAD

PROJEKTOWANIE W ZAKRESIE
ARCHITEKTURY I PLANOWANIA
PRZESTRZENNEGO

mgr inż. architekt Lesław Gajda

NIP: 843-110-37-72

77-300 CZŁUCHÓW UL. GARBARSKA 1

TEL/FAX: (59) 8341933

TEL. KOM. 0 601857707

e-mail: leslaw.gajda@gmail.com

STAROSTWO POWIATOWE

w Człuchowie

ul. Wojska Polskiego 1
77-300 CZŁUCHÓW

Załącznik Nr
do zgłoszenia Nr BiK.6743.2.157.2017
z dnia 18.05.2017

STAROSTA

Aleksander Gajda
mgr inż. Aleksander Gajda

Projekt budowlano-wykonawczy

Zgłoszenie robót budowlanych

Obiekt: Remont nawierzchni istniejących miejsc parkingowych, remont i przebudowa drogi wewnętrznej, chodników, miejsca na pojemniki do gromadzenia odpadów stałych, przebudowa istniejącego zjazdu z drogi powiatowej – ul. Sobieskiego.

Adres: 77-300 Człuchów dz. 13/4, dz. 34/7, dz.32/3 – ul. Sobieskiego.

Inwestor: Spółdzielnia Mieszkaniowa Lokatorsko – Własnościowa „POMORZANKA”, os Piastowskie 1, 77-300 Człuchów

Jednostka Projektowania:

PRO-CAD Projektowanie w zakresie architektury i planowania przestrzennego
77-300 Człuchów ul. Garbarska 1.

Branża: architektura.

Oświadczenie

Oświadczam, że niniejszy projekt został sporządzony zgodnie z aktualnie obowiązującymi przepisami, normami i zasadami wiedzy technicznej.

Autorzy opracowania:

mgr inż. arch. Lesław Gajda upr. nr UAN/8346/33/88

Lesław Gajda
mgr inż. architekt Lesław Gajda
uprawnienia budowlane do projektowania i kierowania robotami budowlanymi bez ograniczeń w specjalności architektury i planowania przestrzennego UAN/8346/33/88 Pomorskie Okręgowo Izba Architektów Nr 02-0141

Asystent projektanta:

mgr inż. Agnieszka Orlikowska

Agnieszka Orlikowska

Człuchów – kwiecień 2015r.

Spis zawartości projektu budowlanego:

1. Strona tytułowa
2. Oświadczenia projektanta o przynależności do Izby.
3. Ksero uprawnień projektantów.
4. Uzgodnienie projektu zagospodarowania terenu z Gminą Miejską Człuchów.
5. Uzgodnienie przebudowy istniejącego zajazdu z drogi powiatowej nr 2564 – ul. Sobieskiego.
6. Opis do projektu budowlano-wykonawczego.
7. Projekt zagospodarowania terenu, skala 1:500, rys. A1.
8. Udział powierzchniowy projektowanego zadania na działkach objętych opracowaniem (13/4, 34/7, 32/3), skala 1:500, rys. A1.1.
9. Projekt budowlano-wykonawczy – przekroje (miejsca parkingowe, droga wewnętrzna, chodniki).
10. Projekt przebudowy istniejącego zajazdu z drogi powiatowej), skala 1:10, rys. A1, A2.
11. Projekt budowlano wykonawczy – remont i przebudowa miejsca na pojemniki do gromadzenia odpadów stałych, skala 1:100, rys. nr A3.
12. Przykładowe zestawienie elementów obudowy miejsca składowania odpadów stałych oraz przykładowe ułożenie kostki betonowej, rys. A4.



IZBA ARCHITEKTÓW
RZECZYPOSPOLITEJ POLSKIEJ

Pomorska Okręgowa Rada Izby Architektów RP

ZAŚWIADCZENIE - ORYGINAŁ

(wypis z listy architektów)

Pomorska Okręgowa Rada Izby Architektów RP zaświadcza, że:

mgr inż. arch. Lesław Gajda

posiadający kwalifikacje zawodowe do pełnienia samodzielnych funkcji technicznych w budownictwie w specjalności architektonicznej i w zakresie posiadanych uprawnień nr **UAN/8346/33/88**, jest wpisany na listę członków Pomorskiej Okręgowej Izby Architektów RP pod numerem: **PO-0141**.

Członek czynny od: 22-02-2002 r.

Data i miejsce wygenerowania zaświadczenia: 09-04-2015 r. Gdańsk.

Zaświadczenie jest ważne do dnia: **31-12-2015 r.**

Podpisano elektronicznie w systemie informatycznym Izby Architektów RP przez:
Ryszard Comber, Przewodniczący Okręgowej Rady Izby Architektów RP.

Nr weryfikacyjny zaświadczenia:

PO-0141-46B4-71BY-6Y1B-8662

Znak AN/ 8346/33/88

URZĄD WOJEWÓDZKI

STWIERDZENIE PRZYGOTOWANIA ZAWODOWEGO

do pełnienia samodzielnych funkcji technicznych w budownictwie

Na podstawie § 4 ust. 2 pkt 1 i § 13 ust. 1 pkt 1 rozporządzenia Ministra Gospodarki
Terenowej i Ochrony Środowiska z dnia 20 lutego 1975 r. w sprawie samodzielnych funkcji tech-
nicznych w budownictwie (Dz. U. Nr 8, poz. 46) stwierdza się, że

Lesza Gajda

Obywatel _____
(wymienić imię — imiona i nazwisko)

magister inżynier architekt

(wymienić tytuł zawodowy)

urodzony dnia 28.08.1955r. w Człuchowie

posiada przygotowanie zawodowe upoważniające do wykonywania samodzielnej funkcji

projektanta w specjalności architektonicznej

(określić rodzaj funkcji)

(określić rodzaj specjalności techniczno-budowlanej lub specjalności zawodowej)

Obywatel: Lesław Gajda _____ jest upoważniony do:

(imię — imiona i nazwisko)

1. do sporządzania projektów w zakresie rozwiązań:

a/architektonicznych wszelkich obiektów budowlanych,

b/konstrukcyjno-budowlanych obiektów budowlanych w budownictwie

osób fizycznych z wyłączeniem konstrukcji fundamentów głębokich

i trudniejszych konstrukcji statycznie niewyznaczalnych,

2. w budownictwie osób fizycznych — do kierowania, nadzorowania

i kontrolowania budowy, kierowania i kontrolowania wytwarzania

konstrukcyjnych elementów budowlanych oraz oceniania i badania

stanu technicznego obiektów budowlanych — z wyłączeniem konstrukcji

fundamentów głębokich i trudniejszych konstrukcji statycznie

niewyznaczalnych.



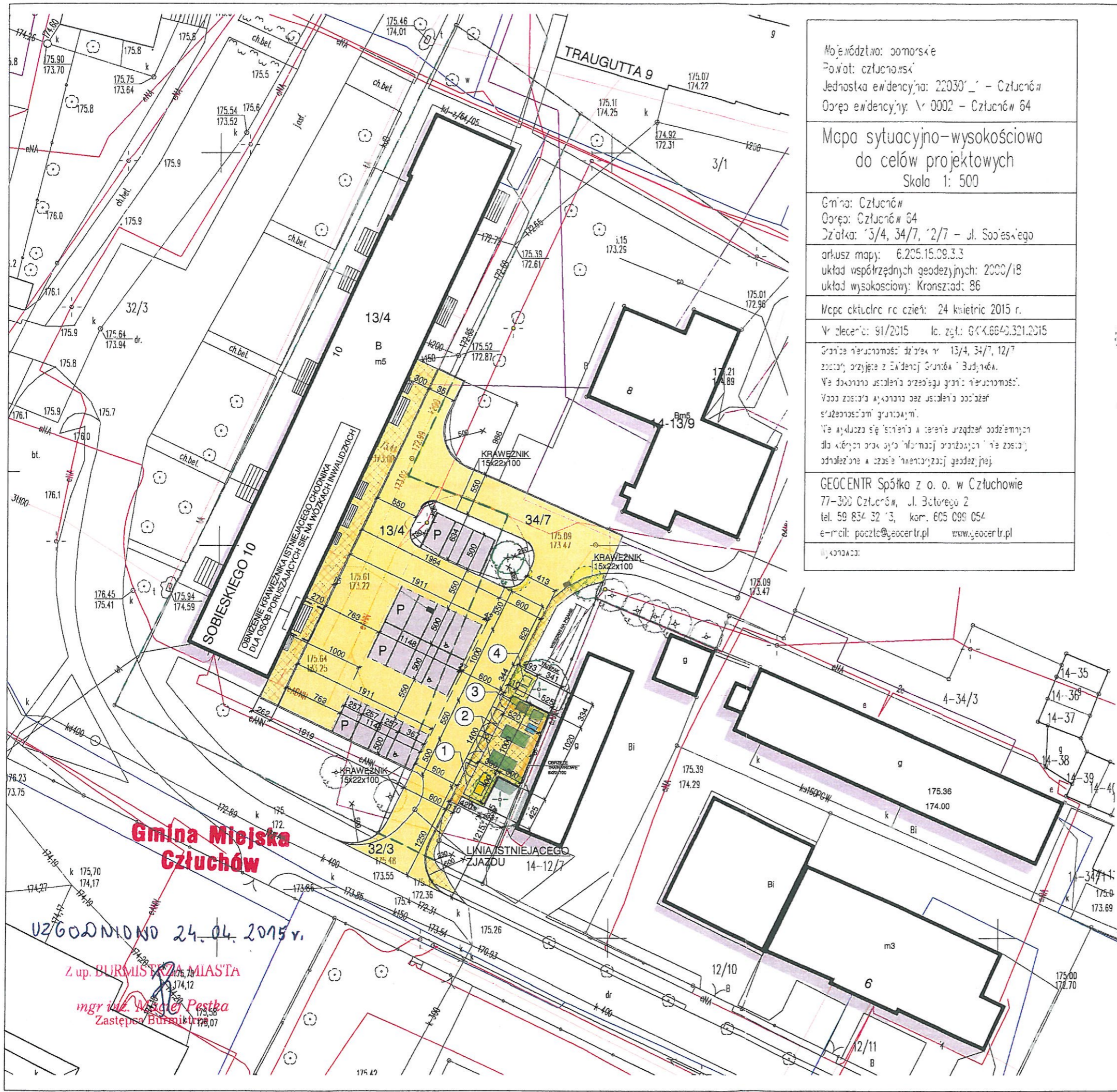
p.o. DYREKTORA WYDZIAŁU
Głównego Architektura Wojewódzkiego

mgr inż. Lesław Gajda

Otrzymuje:
Lesław Gajda

(strona)

(podpis z podaniem imienia, nazwiska i stanowiska służb.)



PROJEKT ZAGOSPODAROWANIA TERENU

skala 1:500
 W CZŁUCHOWIE
 Zespół projektowy
 mgr inż. Lesław Gajda

województwo: pomorskie
 Powiat: człuchowski
 Jednostka ewidencyjna: 22030 - Człuchów
 Ogrępowanie ewidencyjne: V 0002 - Człuchów 64

Mapa sytuacyjno-wysokościowa do celów projektowych
 Skala 1: 500

Gmina: Człuchów
 Ogrępowanie: Człuchów 64
 Działki: 13/4, 34/7, 12/7 - ul. Sobieskiego
 arkusz mapy: 6.205.15.09.3.3
 układ współrzędnych geodezyjnych: 2000/18
 układ wysokościowy: Kronstadt; 86

Mapa aktualna na dzień: 24 kwietnia 2015 r.
 Wzrost: 91/2015 l.c. zgł: GK.6640.321.2015

Granice nieruchomości działek nr 13/4, 34/7, 12/7 zostały przyjęte z Ewidencji Gruntów i Budynków. Nie dokonano ustalenia przebiegu granic nieruchomości. Wzrost został wykonany bez ustalenia obszarów służebności gruntowych. Nie wykazano się istnieniem w terenie urządzeń podziemnych dla których brak było informacji branżowych i nie zostały odnotowane w czasie inwenturyzacji geodezyjnej.

GEOCENTR Spółka z o.o. w Człuchowie
 77-300 Człuchów, ul. Batorego 2
 tel. 59 834 32 13, kom. 605 099 054
 e-mail: poczta@geocentr.pl www.geocentr.pl

LEGENDA

- GRANICE DZIAŁEK
- ▭ BUDYNKI NA TERENIE OPRACOWANIA
- ▭ DROGA WEWNĘTRZNA
- ▭ KOSTKA BETONOWA JASNOSZARA: 10x20x8cm
- ▭ CHODNIKI
- ▭ KOSTKA BETONOWA JASNOSZARA 10x20x6cm
- ▭ KOSTKA BETONOWA JASNOSZARA 10x20x8cm
- ▭ oddzielenie miejsc postojowych w przestrzeni parkingu
- ▭ PRZESTRZEŃ PARKINGU - miejsca postojowe P
- ▭ KOSTKA BETONOWA CIEMNOSZARA 10x20x8cm
- ▭ w tym: 3 miejsca postojowe dla osób niepełnosprawnych
- ▭ TRAWNIK
- ▭ ZIELEŃ ISTNIEJĄCA
- ⊕ OŚWIETLENIE WYSOKIE

OZNACZENIA:

- ① OBUDOWANE MIEJSCE DO GROMADZENIA ODPADÓW STAŁYCH BEZ ZADASZENIA
- ② KONTENER NA ODPADY KOMUNALNE (x 2szt.)
- ③ POJEMNIK NA BIOODPADY (x 1szt.)
- ④ KONTENER NA ODZIEŻ UŻYWANĄ (x 2szt.)

PATRZ RYSUNEK A3
 Szczegół miejsca gromadzenia odpadów stałych

ZESTAWIENIE POWIERZCHNI NA TERENIE OPRACOWANIA:

- DROGA WEWNĘTRZNA wraz ze zjazdem - 857.66m²**
 (kostka betonowa jasnoszara 10x20x8cm)
- CHODNIKI - razem: 250.20m²**
 (kostka betonowa jasnoszara 10x20x6cm)
 - chodnik istniejący - 114.77m²
 - chodnik projektowany - 114.23m²
 - chodnik przy zjeździe z drogi powiatowej - 21.20m²
- ODDZIWIENIE MIEJSC POSTOJOWYCH W PRZESTRZENI PARKINGU - 10.60m²**
 (kostka betonowa jasnoszara 10x20x8cm)
- PRZESTRZEŃ PARKINGU**
- MIEJSKA POSTOJOWE - 203.30m²**
 (kostka betonowa ciemnoszara 10x20x8cm)
- TRAWNIK - 144.05m²**
- KRAWIEŻNIK 15x22x100 - 166.66mb**
- OBRZEŻE TRAWNIKOWE - 57.04mb**

Za zgodność z oryginałem

data podpis

mgr inż. architekt Lesław Gajda
 uprawniający budowlanego projektanta i kierownika robót budowlanych bez ograniczeń w specjalności architektonicznej
 Nr ewid. UAN/6346/33/88
 Pomorska Okręgowa Izba Architektów Nr PO-0141

Gmina Miejska Człuchów

UZGODNIŁO 24.04.2015 r.

Z up. BURMISTRZA MIASTA

mgr inż. Agnieszka Pestka
 Zastępcza Burmistrza

		Projektowanie w zakresie architektury i planowania przestrzennego, 77-300 Człuchów, ul. Garbarska 1, tel. (059) 8341933, kom. 601857707	Nr rys. A1
Obiekt: Remont nawierzchni istniejących miejsc parkingowych, remont i przebudowa drogi wewnętrznej, chodników, miejsca na pojemniki do gromadzenia odpadów stałych, przebudowa istniejącego zjazdu z drogi powiatowej - ul. Sobieskiego.			
Adres budowy: ul. Sobieskiego, dz. 13/4, 34/7, 32/3, 77-300 Człuchów			
Temat: PROJEKT ZAGOSPODAROWANIA TERENU.		stadium	skala
		PB	1:500
Projektant	nr uprawnień	data	podpis
mgr inż. arch. Lesław Gajda	UAN/6346/33/88	04/2015	
Asystent projektanta			
mgr inż. Agnieszka Orlikowska			

za zajęcie 1m² pasa drogowego dróg powiatowych, dla których zarządcą jest Zarząd Powiatu Człuchowskiego (Dziennik Urzędowy Województwa Pomorskiego poz. 862), w zezwoleniu na prowadzenie robót zostanie naliczona opłata za zajęcie pasa drogowego, za okres prowadzenia robót w pasie drogowym.

POUCZENIE

Od niniejszej decyzji stronie służy odwołanie do Samorządowego Kolegium Odwoławczego w Słupsku za moim pośrednictwem złożone w terminie 14 dni od dnia jej otrzymania.

Inwestor przed rozpoczęciem robót budowlanych jest zobowiązany do dokonania zgłoszenia budowy albo wykonania robót budowlanych.



Przewodniczący Zarządu

mgr inż. Aleksander Gappa

Otrzymują:

1. Spółdzielnia Mieszkaniowa Lokatorsko-Własnościowej „POMORZANKA”, os. Piastowskie 1, 77-300 Człuchów
2. a/a

Za zgodność z oryginałem

data podpis

mgr inż. architekt L. Gajda
uprawnienia budowlane do projektowania i
kierowania robotami budowlanymi
w specjalności inżynierskiej
Nr ewid. 1441834033/8
Pomorska Okręgowa Izba Architektów
Nr PO-0141

Załącznik nr 1 do uchwały
DO DECYZJI IN. 1150.34.2015.KB
z dnia 28. kwietnia 2015 r.

PRO - CAD

PROJEKTOWANIE W ZAKRESIE
ARCHITEKTURY I PLANOWANIA
PRZESTRZENNEGO

mgr inż. architekt Lesław Gajda

NIP: 843-110-37-72

77-300 CZŁUCHÓW UL. GARBARSKA 1

TEL/FAX: (59) 8341933

TEL. KOM. 0 601857707

e-mail: leslaw.gajda@gmail.com

Przewodniczący Zarządu

mgr inż. Aleksander Gappa

Zarząd Powiatu
Człuchowskiego
ul. Wojska Polskiego 1
77-300 Człuchów

Projekt budowlany

Obiekt: Przebudowa istniejącego zjazdu publicznego z drogi powiatowej nr 2564G (dz. nr 32/3), ul. Sobieskiego w Człuchowie, na działkę nr: 34/7, położoną w Człuchowie, ul. Sobieskiego.

Adres: Człuchów, ul. Sobieskiego, dz. nr 32/3.

Inwestor: Spółdzielnia Mieszkaniowa Lokatorsko-Własnościowa „POMORZANKA”, 77-300 Człuchów, Os. Piastowskie 1.

Jednostka Projektowania:

PRO-CAD Projektowanie w zakresie architektury i planowania przestrzennego
77-300 Człuchów ul. Garbarska 1.

Oświadczenie

Oświadczam, że projekt przebudowy zjazdów publicznych z drogi powiatowej, został wykonany zgodnie z aktualnie obowiązującymi przepisami, normami i zasadami wiedzy technicznej.

Autor opracowania:

Projektant: mgr inż. arch. Lesław Gajda, upr. nr UAN/8346/33/88

mgr inż. architekt Lesław Gajda
uprawnienia budowlane do projektowania i
kierowania robotami budowlanymi
bez ograniczeń
w specjalności architektonicznej
Nr ewid. UAN/8346/33/88
Pomorska Okręgowa Izba Architektów
Nr PO-0141

Za zgodność z oryginałem

data podpis

mgr inż. architekt Lesław Gajda
uprawnienia budowlane do projektowania i
kierowania robotami budowlanymi
bez ograniczeń
w specjalności architektonicznej
Nr ewid. UAN/8346/33/88
Pomorska Okręgowa Izba Architektów
Nr PO-0141

Człuchów – kwiecień 2015 r.

Spis zawartości projektu budowlanego.

1. Strona tytułowa.
2. Spis zawartości projektu budowlanego.
3. Opis do projektu budowlanego.
4. Projekt zagospodarowania terenu, skala 1:500.
5. Przekroje zjazdu (poprzeczny i podłużny).

STAROSTWO
POWIATOWE
W ZŁUCHOWIE
Załącznik
do zgłoszenia

Opis techniczny

Podstawa opracowania:

- mapa sytuacyjno-wysokościowa do celów projektowych w skali 1:500,
- wizja lokalna w terenie,
- rozporządzenie Ministra Transportu i Gospodarki Morskiej z dnia 2 marca 1999 r., w sprawie warunków technicznych, jakim powinny odpowiadać drogi publiczne i ich usytuowanie,
- obowiązujące normy i przepisy.

1. Zakres opracowania.

Opracowanie obejmuje projekt budowlany przebudowy istniejącego zjazdu publicznego z drogi powiatowej nr 2564G (dz. nr 32/3, ul. Sobieskiego) na działkę nr 34/7, położoną w Człuchowie, ul. Sobieskiego.

2. Stan istniejący.

Jezdnia (ul. Sobieskiego) o szerokości 6,0 m, nawierzchnia bitumiczna, na prostym odcinku drogi.

W przekroju poprzecznym posiada spadek daszkowy 2,0%. Chodnik po obu stronach jezdni oddzielony od jezdni wysokim krawężnikiem.

W przekroju podłużnym nawierzchnia bitumiczna ma spadek 1,0% w kierunku południowym.

Widoczności przy wyjeżdżaniu na drogę powiatową nie ograniczają żadne przeszkody.

2.2. Rozwiązania projektowe.

Szerokość zjazdu: 6,0.

Nawierzchnia twarda w granicach pasa drogowego.

Przecięcie krawędzi nawierzchni zjazdu i drogi powiatowej wyokrąglone łukiem kołowym o promieniu 5,0 m.

Pochylenie podłużne zjazdu w obrębie korony drogi dostosowane do jej ukształtowania – 0,5%.

Na długości 7,0 m od krawędzi korony drogi pochylenie podłużne – maks. 5%, na dalszym odcinku nie większe niż 15%.

2.3. Konstrukcja nawierzchni.

Konstrukcja nawierzchni została zaprojektowana w oparciu o Rozporządzenie Ministra Transportu i Gospodarki Morskiej z dnia 2 marca 1999 r., w sprawie warunków technicznych, jakim powinny odpowiadać drogi publiczne i ich usytuowanie.

Grubość poszczególnych warstw podano po zagęszczeniu.

Dla zjazdu przyjęto:

- nawierzchnię z kostki brukowej – 8 cm,
- podsypkę piaskowo-cementową 4:1 gr. 3 cm,
- stabilizacja z kruszywa łamanego stabilizowanego mechanicznie – gr. 15,0 cm,
- gruntocement 1,5-2,5 Mpa – 15 cm.

Roboty ziemne należy wykonać zgodnie z wymaganiami normy PN-S-02205/1998 (zastępującą normę BN-72/8932-01).


Przed przystąpieniem do robót nawierzchniowych należy sprawdzić zagęszczenie dna koryta. Winno ono być zgodne z wymaganiami podanymi w normie BN-72-/8932-02

Budowle drogowe i kolejowe. Roboty ziemne. Grunt podłoża należy zagęszczać przy jego

wilgotności optymalnej.

Koryto zjazdu należy wykonać z zachowaniem rzędnych wysokościowych wynikających z grubości konstrukcyjnych i zagęścić do wskaźnika zagęszczenia 0,98.
Krawężniki ograniczające nawierzchnię zjazdu zaprojektowano o wymiarach 15x30x100 cm, ustawione na ławie betonowej gr. 10 cm, beton B-15. Spoiny między krawężnikami należy wypełnić zaprawą cementową.
Od strony jezdni drogi gminnej zaprojektowano krawężnik betonowy najazdowy o wymiarach 15x22x100 cm, ustawione na ławie betonowej.

mgr inż. architekt Lesław Gajda
uprawnienia budowlane do projektowania i
kierowania robotami budowlanymi
bez ograniczeń
w specjalności architektonicznej
Nr ewd. UAN/6340/33/88
Pomorska Okręgowa Izba Architektów
Nr PO-0141



Opis techniczny

do projektu zagospodarowania terenu dla działek nr 13/4, dz.34/7,
dz.32/3 – położonych w Człuchowie, ul. Sobieskiego.

1. Przedmiot inwestycji.

Przedmiotem inwestycji jest projekt remontu nawierzchni istniejących miejsc parkingowych, remont i przebudowa drogi wewnętrznej, chodników i miejsca na pojemniki do gromadzenia odpadów stałych, przebudowa istniejącego zjazdu z drogi powiatowej nr 2564G – ul. Sobieskiego.

2. Istniejący stan zagospodarowania terenu.

Działki objęte opracowaniem nr: 13/4, dz.34/7, dz.32/2, położone w m. Człuchów, gmina Człuchów, są zabudowane.

W obszarze objętym opracowaniem istnieją miejsca parkingowe, droga wewnętrzna, chodniki, miejsce na pojemniki do gromadzenia odpadów stałych, zjazd z drogi powiatowej nr 2564 (ul. Sobieskiego).

Istniejące uzbrojenie (wpusty deszczowe) pozwala na odprowadzenie wód opadowych z terenu utwardzonego objętego opracowaniem.

Istniejące nawierzchnie utwardzone, ze względu na stan techniczny, przewidziano do remontu i przebudowy wraz z przebudową zjazdu z drogi powiatowej.

Właścicielami działek objętych opracowaniem są:

- Spółdzielni Mieszkaniowej (13/4),
 - Gminy Miejskiej Człuchów (34/7),
 - Starostwa Powiatowego w Człuchowie (32/2)
- zgodnie z rysunkiem A1.1.

Teren jest wyłączony z użytkowania rolniczego.

3. Projektowane zagospodarowanie terenu.

3.1. Projektuje się:

- remont nawierzchni istniejących miejsc parkingowych,
- remont i przebudowę drogi wewnętrznej, chodników, miejsca na pojemniki do gromadzenia odpadów stałych,
- przebudowę istniejącego zjazdu z drogi powiatowej – ul. Sobieskiego, zgodnie z projektem,
- obudowę miejsca na pojemniki na gromadzenie odpadów stałych elementami systemowymi, bez zadaszenia.

Remont i przebudowa drogi wewnętrznej, chodników, miejsca na pojemniki do gromadzenia odpadów stałych, przebudowa istniejącego zjazdu z drogi powiatowej - kostka jasno szara – 1003.69m²,

Remont nawierzchni istniejących miejsc parkingowych – 15 miejsc parkingowych w tym 3 miejsca parkingowe dla osób niepełnosprawnych - kostka ciemno szara – 203.30m².

3.2. Bilans powierzchni, obliczenie ilości materiałów.

3.1. Kostka jasno szara (10x20x8cm/ 10x20x6cm):

- droga wewnętrzna wraz z ze zjazdem z drogi powiatowej – 857.66 m²

- chodniki projektowane, miejsce utwardzone do gromadzenia odpadów stałych -135.43m²
- oddzielenie miejsc postojowych kostką w przestrzeni parkingu – 10.60 m²

3.2. Kostka ciemno szara (10x20x8cm):

- przestrzeń parkingu – miejsca postojowe – 203.30m²

3.3. Pozostałe:

- trawnik – 144.05m²

- obrzeże trawnikowe (6x20x100) – 57.04mb

- krawężnik (15x22x100) – 166.66mb

3.4. Droga wewnętrzna, przestrzeń parkingu (przebudowa i remont).

Należy usunąć istniejące elementy betonowe (trylinka).

Przebudowę i remont należy wykonać zgodnie z projektem.

3.5. Chodniki (projektowane).

Należy usunąć warstwę wierzchnią (humus).

Projektowany odcinek chodnika należy wykonać zgodnie z projektem.

3.6. Projektuje się obniżenie krawężnika istniejącego chodnika – dla osób niepełnosprawnych poruszających się na wózkach – zgodnie z rysunkiem nr A1.

3.7. Przebudowa istniejącego zjazdu z drogi powiatowej nr 2564G – ul. Sobieskiego.

Prace budowlane wykonać zgodnie z projektem przebudowy zjazdu.

3.8. Remont i przebudowa miejsca na pojemniki do gromadzenia odpadów stałych.

Projektuje się remont i przebudowę utwardzonego miejsca na ustawienie pojemników na gromadzenie odpadów stałych – zgodnie z projektem zagospodarowania terenu. Miejsce należy wygradzić elementami systemowymi, bez zadaszania.

Prace budowlane należy wykonać zgodnie z projektem.

4. Działki nr 13/4, 34/7, 32/3 nie leżą w strefie ochrony konserwatorskiej. W trakcie wykonywania prac ziemnych obowiązują zapisy art. 32 ustawy z dnia 23 lipca 2003 r., o ochronie zabytków i opiece nad zabytkami (Dz. U. Nr 162, poz. 1568).

5. W związku z realizacją inwestycji nie przewiduje się powstania zagrożeń dla środowiska naturalnego i zdrowia ludzi.

mgr inż. architekt Lesław Gajda
uprawnienia budowlane do projektowania i
kierowania robotami budowlanymi
bez ograniczeń
w specjalności: architektura i inżynieria
Nr ewid. U. 330/33/05
Pomorska Okręgowa Izba Architektów
Nr IO-0141



LEGENDA

- GRANICE DZIAŁEK
- ▭ BUDYNKI NA TERENIE OPRACOWANIA
- ▭ DROGA WEWNĘTRZNA
- ▭ KOSTKA BETONOWA JASNOSZARA: 10x20x8cm
- ▭ CHODNIKI
- ▭ KOSTKA BETONOWA JASNOSZARA 10x20x6cm
- ▭ KOSTKA BETONOWA JASNOSZARA 10x20x8cm oddzielenie miejsc postojowych w przestrzeni parkingu
- ▭ PRZESTRZEŃ PARKINGU - miejsca postojowe P
- ▭ KOSTKA BETONOWA CIEMNOSZARA 10x20x8cm
- ▭ w tym: 3 miejsca postojowe dla osób niepełnosprawnych
- ▭ TRAWNIK
- ⊕ ZIELEŃ ISTNIEJĄCA
- ⊕ OŚWIETLENIE WYSOKIE

OZNACZENIA:

- ① OBUDOWANE MIEJSCE DO GROMADZENIA ODPADÓW STAŁYCH BEZ ZADASZENIA
- ② KONTENER NA ODPADY KOMUNALNE (x 2szt.)
- ③ POJEMNIK NA BIOODPADY (x 1szt.)
- ④ KONTENER NA ODZIEŻ UŻYWANĄ (x 2szt.)

PATRZ RYSUNEK A3
Szczegóły miejsca gromadzenia odpadów stałych

ZESTAWIENIE POWIERZCHNI NA TERENIE OPRACOWANIA:

- DROGA WEWNĘTRZNA wraz ze zjazdem- 857.66m²**
(kostka betonowa jasnoszara 10x20x8cm)
- CHODNIKI - razem: 250.20m²**
(kostka betonowa jasnoszara 10x20x6cm)
- chodnik istniejący - 114.77m²
- chodnik projektowany - 114.23m²
- chodnik przy zjeździe z drogi powiatowej - 21.20m²
- ODDZIWIENIE MIEJSC POSTOJOWYCH W PRZESTRZENI PARKINGU - 10.60m²**
(kostka betonowa jasnoszara 10x20x8cm)
- PRZESTRZEŃ PARKINGU**
- MIEJSCA POSTOJOWE - 203.30m²**
(kostka betonowa ciemnoszara 10x20x8cm)
- TRAWNIK - 144.05m²**
- KRAWĘŻNIK 15x22x100 - 166.66mb**
- OBRZEŻE TRAWNIKOWE - 57.04mb**

Województwo: pomorskie
Powiat: czuchowski
Jednostka ewidencyjna: 220301 - Czuchów
Ogrom ewidencyjny: Nr 0002 - Czuchów 64

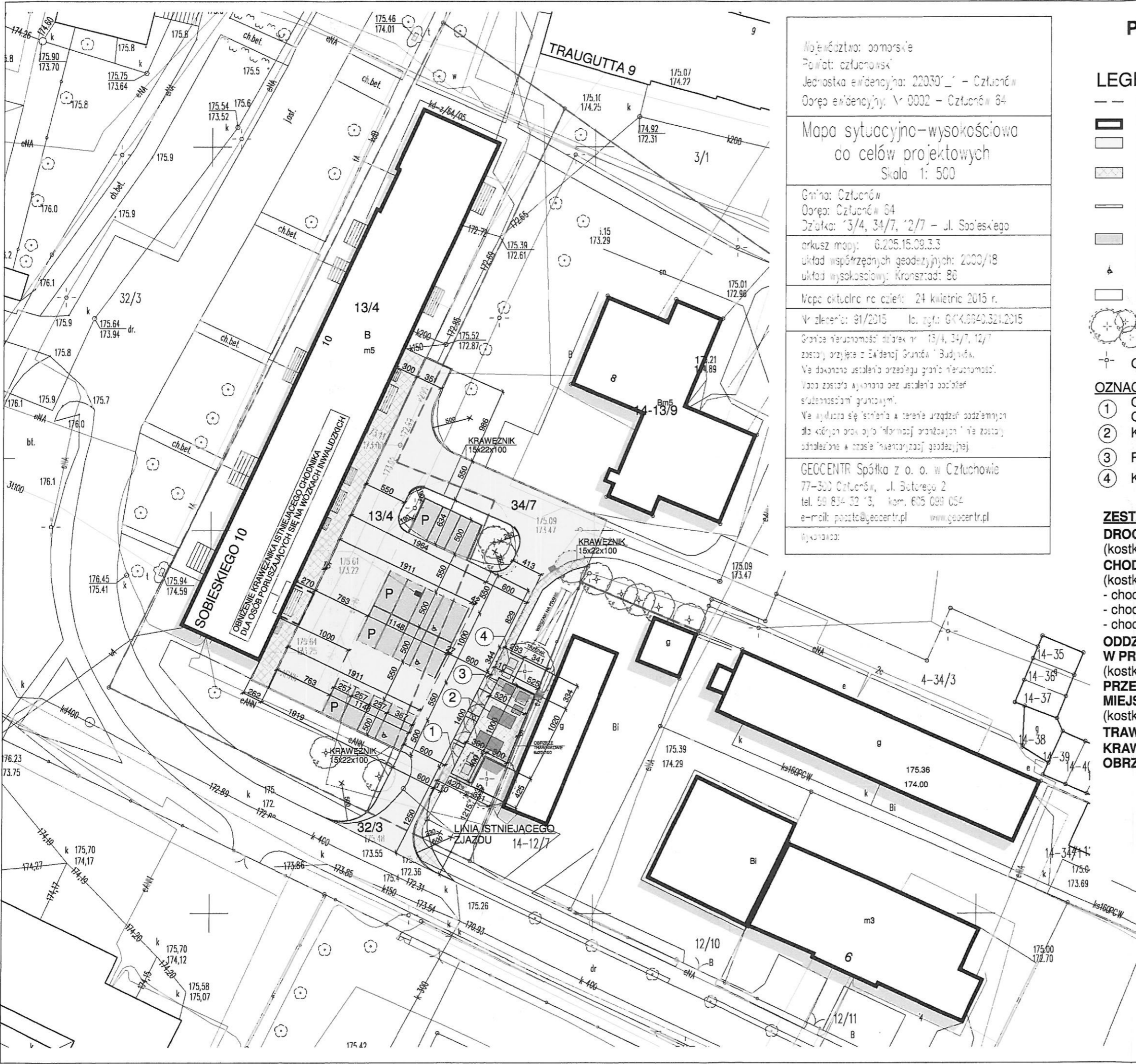
Mapa sytuacyjno-wysokościowa
do celów projektowych
Skala 1: 500

Gmina: Czuchów
Ogrom: Czuchów 64
Działka: 13/4, 34/7, 12/7 - ul. Sobieskiego
arkusz mapy: 6.205.15.09.3.3
układ współrzędnych geodezyjnych: 2000/18
układ wysokościowy: Kronsztad: 80

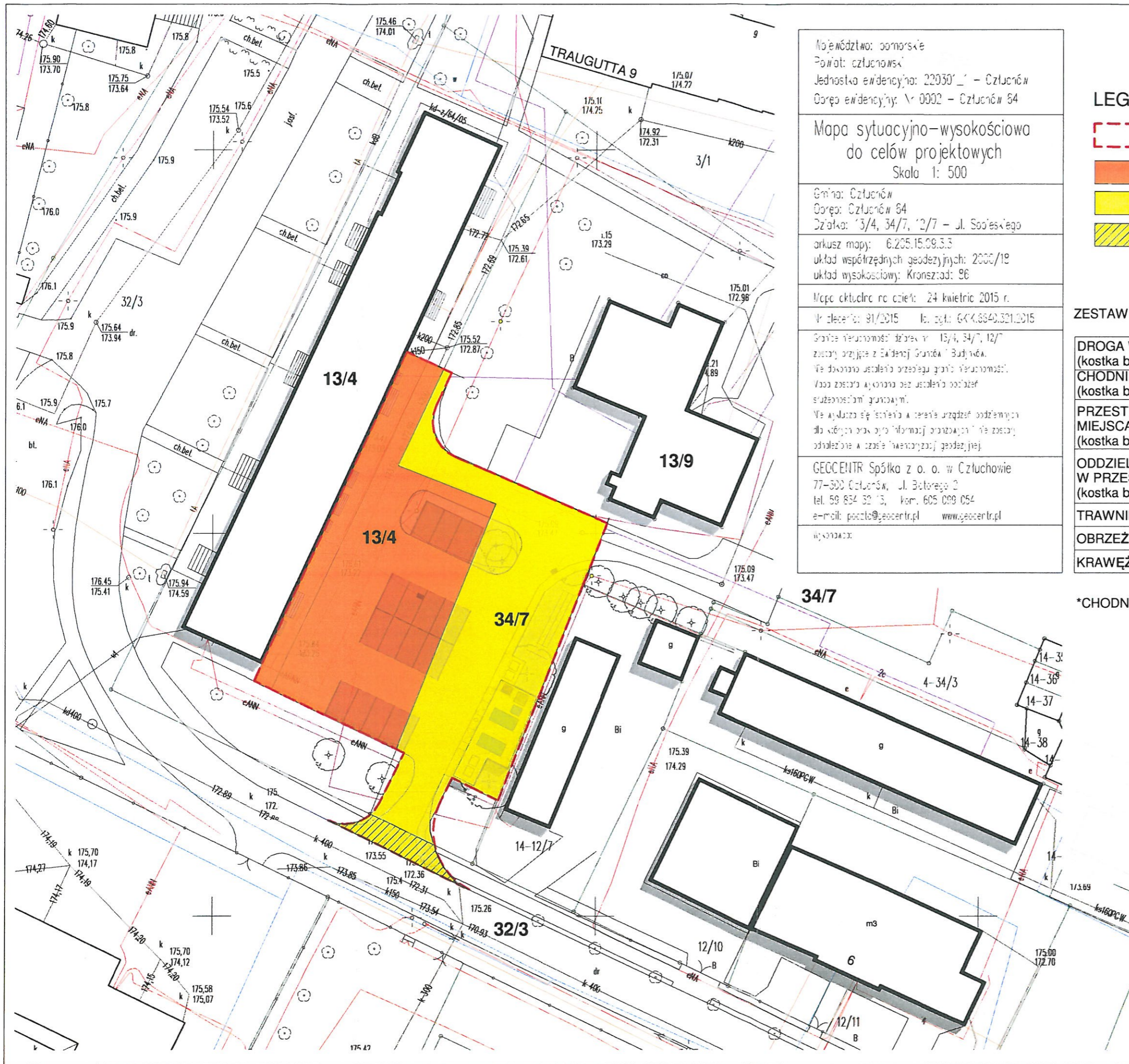
Wzrost człowieka na dzień: 24 kwietnia 2015 r.
Nr zleceń: 81/2015 | data: 04.04.2015

Granice nieruchomości działek nr 13/4, 34/7, 12/7 zostały przyjęte z Ewidencji Gruntów i Budynków. Na dokonano ustalenia przebiegu granic nieruchomości. Mapa została wykonana bez ustalenia docelowej słabości gruntu. Na wydanej się stronie a terenie urzędów podziemnych dla których brak było informacji o granicach nie zostały odwołane a także inwentaryzacji geodezyjnej.

GEOCENTR Spółka z o. o. w Czuchowie
77-300 Czuchów, ul. Batorego 2
tel. 59 834 32 13, kom. 605 099 054
e-mail: pozost@geocentr.pl www.geocentr.pl
Wykonano:



		Projektowanie w zakresie architektury i planowania przestrzennego, 77-300 Czuchów, ul. Garbarska 1, tel. (059) 8341933, kom. 601857707		Nr rys. A1
Obiekt: Remont nawierzchni istniejących miejsc parkingowych, remont i przebudowa drogi wewnętrznej, chodników, miejsca na pojemniki do gromadzenia odpadów stałych, przebudowa istniejącego zjazdu z drogi powiatowej - ul. Sobieskiego.				
Adres budowy: ul. Sobieskiego, dz. 13/4, 34/7, 32/3, 77-300 Czuchów				
Temat: PROJEKT ZAGOSPODAROWANIA TERENU.			stadium PB	skala 1:500
Projektant	nr uprawnień	data	podpis	
mgr inż. arch. Lesław Gajda	UAN/8346/33/88	04/2015	Orlikowska	
Asystent projektanta				
mgr inż. Agnieszka Orlikowska				



Województwo: pomorskie
 Powiat: człuchowski
 Jednostka ewidencyjna: 220301 - Człuchów
 Opcja ewidencyjna: Nr 0002 - Człuchów 84

 Mapa sytuacyjno-wysokościowa
 do celów projektowych
 Skala 1: 500

 Gmina: Człuchów
 Opcja: Człuchów 84
 Działki: 13/4, 34/7, 12/7 - ul. Sobieskiego
 arkusz mapy: 6.205.15.09.3.3
 układ współrzędnych geodezyjnych: 2000/19
 układ wysokościowy: Kransztadt 96

 Mapa aktualna na dzień: 24 kwietnia 2015 r.
 Nr decyzyjny: 91/2015 tel. zgł: 604.8840.321.2015
 Granice nieruchomości działek nr 13/4, 34/7, 12/7
 zostały przyjęte z Ewidencji Gruntów i Budynków.
 Nie dokonano ustaleń o przebiegu granic nieruchomości.
 Wada została wykonana bez ustaleń podziału
 służebności gruntowych.
 Nie wydłuża się istniejąca w terenie urządzeń podziemnych
 dla których brak było informacji o przebiegu. Nie zostały
 odnotowane w czasie inwentaryzacji geodezyjnej.

 GECCENTR Spółka z o.o. w Człuchowie
 77-300 Człuchów, ul. Bolowego 2
 tel. 60 854 32 13, kom. 605 099 054
 e-mail: poczta@geccentr.pl www.geccentr.pl
 Wykonanie:

**UDZIAŁ DZIAŁEK NA TERENIE OBJĘTYM
 OPRACOWANIEM**
 skala 1:500

- LEGENDA**
- OBSZAR OBJĘTY OPRACOWANIEM
 - DZIAŁKA 13/4
WŁASNOŚĆ Spółdzielnia Mieszkaniowa POMORZANKA (SM)
 - DZIAŁKA 34/7
WŁASNOŚĆ GMINA MIEJSKA CZŁUCHÓW (GM)
 - DZIAŁKA 32/3
WŁASNOŚĆ STAROSTWO POWIATOWE CZŁUCHÓW (SP)
(ZJAZD Z DROGI POWIATOWEJ)



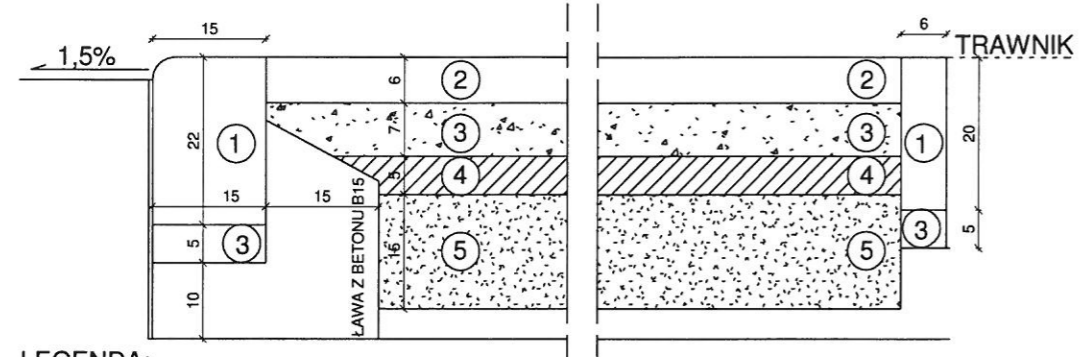
ZESTAWIENIE POWIERZCHNI NA TERENIE OPRACOWANIA:

	SM	GM	SP
DROGA WEWNĘTRZNA (kostka betonowa jasnoszara 8x10x20cm)	398.38m ²	459.28m ²	29.58m ²
CHODNIKI* (kostka betonowa jasnoszara 6x10x20cm)	114.77m ²	124.81m ²	10.62m ²
PRZESTRZEŃ PARKINGU MIEJSCA POSTOJOWE (kostka betonowa ciemnoszara 8x10x20cm)	179.22m ²	24.07m ²	
ODDZIWIENIE MIEJSC POSTOJOWYCH W PRZESTRZENI PARKINGU (kostka betonowa jasnoszara 8x10x20cm)	8.91m ²	1.69m ²	
TRAWNIK	26.59m ²	117.46m ²	
OBRZEŻE TRAWNIKOWE	---	57.04mb	
KRAWĘŻNIK	64.88mb	89.49mb	12.29mb

*CHODNIKI - podano powierzchnię istniejącą dla SM

pro ead	Projektowanie w zakresie architektury i planowania przestrzennego, 77-300 Człuchów, ul. Garbarska 1, tel. (059) 8341933, kom. 601857707	Nr rys. A1.1
	Obiekt: Remont nawierzchni istniejących miejsc parkingowych, remont i przebudowa drogi wewnętrznej, chodników, miejsca na pojemniki do gromadzenia odpadów stałych, przebudowa istniejącego zjazdu z drogi powiatowej - ul. Sobieskiego.	
Adres budowy: ul. Sobieskiego, dz. 13/4, 34/7, 32/3 77-300 Człuchów		
Temat: UDZIAŁ DZIAŁEK NA TERENIE OBJĘTYM OPRACOWANIEM		stadium PB
		skala 1:500
Projektant	nr uprawnień	data
mgr inż. arch. Lesław Gajda	UAN/8346/33/88	04/2015
Asystent projektanta		
mgr inż. Agnieszka Orlikowska		<i>Orlikowska</i>

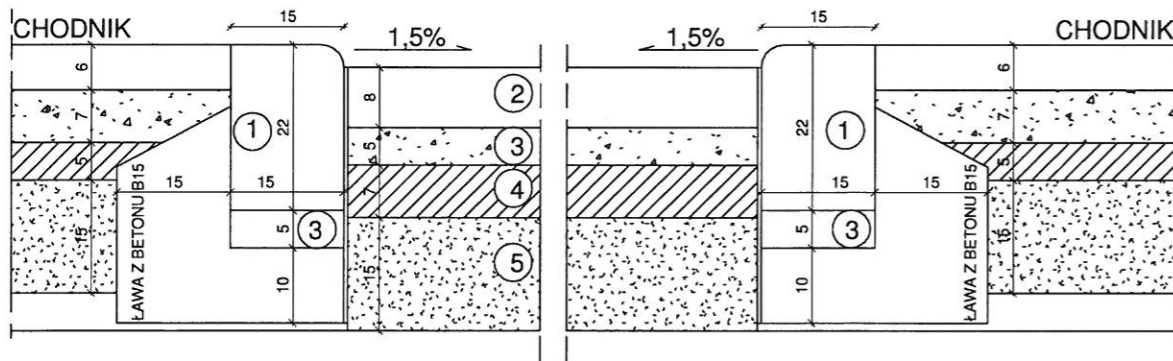
PRZEKRÓJ - CHODNIK, MIEJSCE NA POJEMNIKI DO GROMADZENIA ODPADÓW STAŁYCH
skala 1:10



LEGENDA:

- 1- krawężnik 15x22x100cm / obrzeże trawnikowe 6x20x100cm
- 2 - kostka betonowa - jasnoszara 10x20x6cm
- 3 - podsypka cementowo-piaskowa 1:4 gr. 7cm
- 4 - warstwa podbudowy - zmielony gruz ze zdemontowanych płytek bet. - gr.5cm
- 5 - warstwa odcinająca - podsypka piaskowa zagęszczona gr.15cm

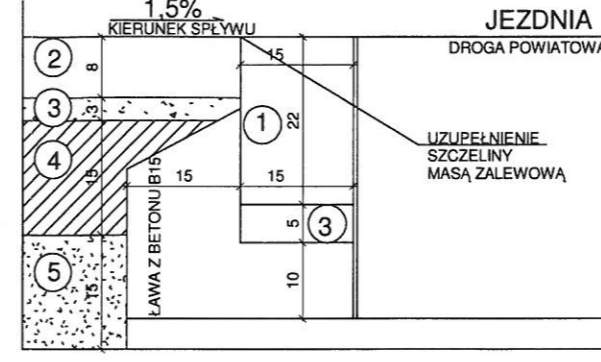
PRZEKRÓJ - MIEJSCA PARKINGOWE, DROGA WEWNĘTRZNA
skala 1:10



LEGENDA:

- 1- krawężnik 15x22x100cm
- 2 - kostka betonowa 10x20x8cm - ciemnoszara (parkingi), jasnoszara (droga wewnętrzna)
- 3 - podsypka cementowo-piaskowa 1:4 gr. 5cm
- 4 - warstwa podbudowy - zmielony gruz ze zdemontowanych płytek bet. - gr.7cm
- 5 - warstwa odcinająca - podsypka piaskowa zagęszczona gr.15cm

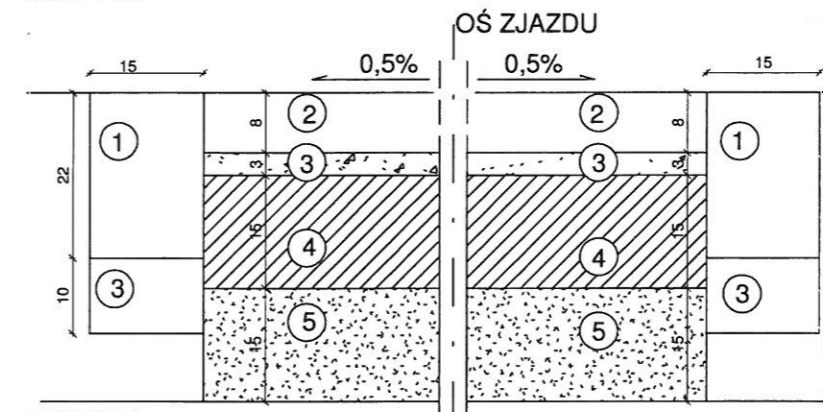
PRZEKRÓJ - SZCZEGÓŁ POŁĄCZENIA JEZDNI ZE ZJAZDEM
skala 1:10



LEGENDA:

- 1- krawężnik 15x22x100cm
- 2 - kostka betonowa 10x20x8cm (warstwa ścierna)
- ciemnoszara (parkingi),
- jasnoszara (droga wewnętrzna, zjazd)
- 3 - podsypka piaskowo-cementowa 4:1 gr. 3cm
- 4 - stabilizacja z kruszywa łamanego
stabilizowanego mechanicznie gr. 15cm
- 5 - gruntocement 1,5-2,5 Mpa - gr. 15cm

PRZEKRÓJ - PRZEKRÓJ POPRZECZNY ZJAZDU - SZEROKOŚĆ 6m
skala 1:10

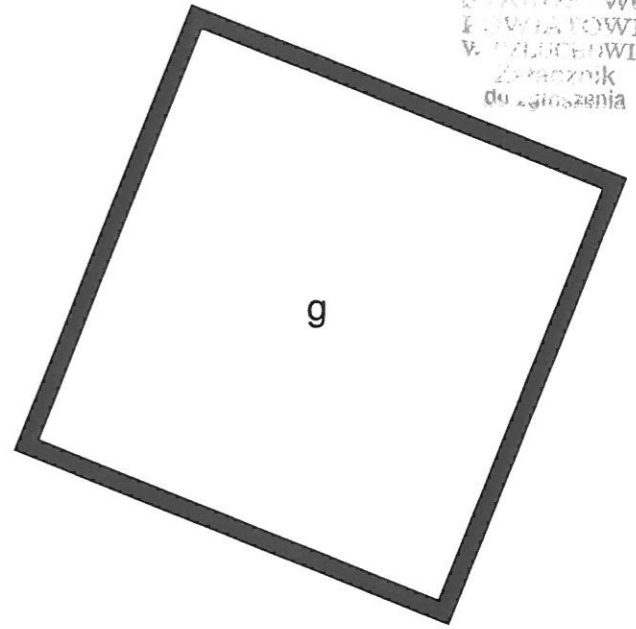
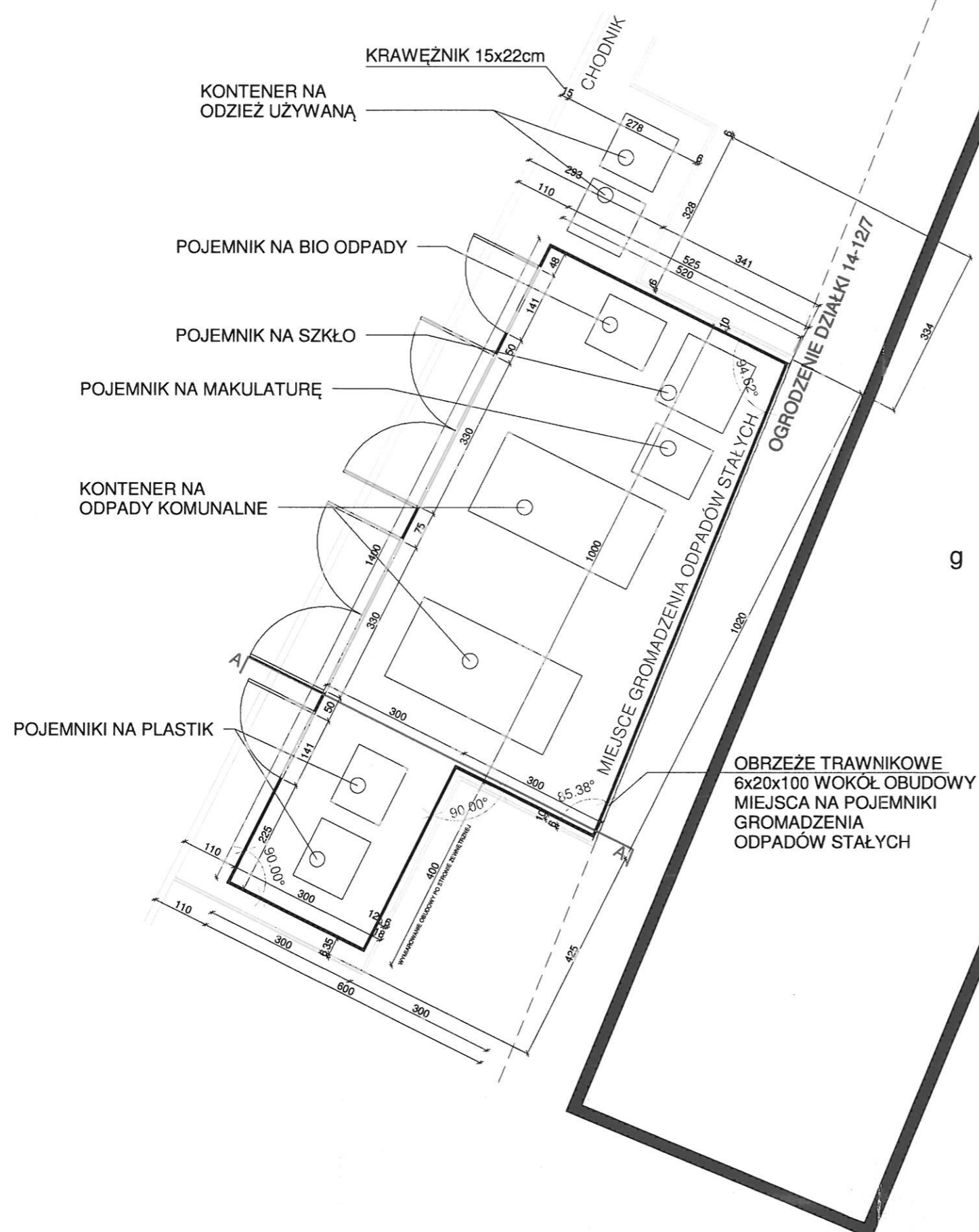


LEGENDA:

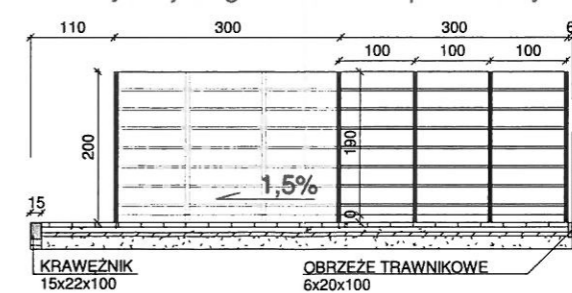
- 1- krawężnik 15x22x100cm
- 2 - kostka betonowa 10x20x8cm - (warstwa ścierna)
- jasnoszara (droga wewnętrzna, zjazd)
- 3 - podsypka piaskowo-cementowa 4:1 gr. 3cm
- 4 - stabilizacja z kruszywa łamanego stabilizowanego mechanicznie - gr. 15cm
- 5 - gruntocement 1,5-2,5 Mpa - gr. 15cm

	Projektowanie w zakresie architektury i planowania przestrzennego, 77-300 Człuchów, ul. Garbarska 1, tel. (059) 8341933, kom. 601857707		Nr rys. A2
	Cbiek: Remont nawierzchni istniejących miejsc parkingowych, remont i przebudowa drogi wewnętrznej, chodników, miejsca na pojemniki do gromadzenia odpadów stałych, przebudowa istniejącego zjazdu z drogi powiatowej - ul. Sobieskiego.		
Adres budowy: ul. Sobieskiego, dz. 13/4, 34/7, 32/3, 77-300 Człuchów			
Temat: PROJEKT BUDOWLANO-WYKONAWCZY - remont nawierzchni istniejących oraz remont i przebudowa drogi wewnętrznej i zjazdu		stadium PB	skala 1:10
Projektant mgr inż. arch. Lesław Gajda	nr uprawnień UAN/8346/33/88	data 04/2015	podpis Orlikowska
Asystent projektanta mgr inż. Agnieszka Orlikowska			

**OBUDOWA MIEJSCA NA POJEMNIKI GROMADZENIA ODPADÓW STAŁYCH
- ELEMENTY SYSTEMOWE BEZ ZADASZENIA**
skala 1:100



PRZEKRÓJ A-A (skala 1:100) - schemat obudowy miejsca gromadzenia odpadów stałych



NALEŻY UWZGLĘDNIĆ UKSZTAŁTOWANIE SPADKU CHODNIKA 1.5% W KIERUNKU DROGI WEWNĘTRZNEJ

Projektowanie w zakresie architektury i planowania przestrzennego, 77-300 Czulchów, ul. Garbarska 1, tel. (059) 8341933, kom. 601857707		Nr rys. A3
Obiekt: Remont nawierzchni istniejących miejsc parkingowych, remont i przebudowa drogi wewnętrznej, chodników, miejsca na pojemniki do gromadzenia odpadów stałych, przebudowa istniejącego zjazdu z drogi powiatowej - ul. Sobieskiego.		
Adres budowy: ul. Sobieskiego, dz. 13/4, 34/7, 32/3, 77-300 Czulchów		
Temat: PROJEKT BUDOWLANO-WYKONAWCZY - remont i przebudowa miejsca na pojemniki do gromadzenia odpadów stałych		stadium PB skala 1:100
Projektant	nr uprawnień	data
mgr inż. arch. Lesław Gajda	UAN/8346/33/88	04/2015
Asystent projektanta		
mgr inż. Agnieszka Orlikowska		<i>Orlikowska</i>

KOSTKA BETONOWA PROSTOKĄTNA : 10x20x8cm / 10x20x6cm
 - JASNOSZARA - DROGA WEWNĘTRZNA, ODDZIELENIE MIEJSC POSTOJOWYCH
 W PRZESTRZENI PARKINGU, CHODNIKI
 - CIEMNOSZARA - PRZESTRZEŃ PARKINGU - MIEJSCA POSTOJOWE


STAROSTWO
 POWIATOWE
 W CZŁUCHOWIE
 Załącznik
 do zgłoszenia



PRZYKŁADY UŁOŻENIA KOSTKI



PRZYKŁADY OBUDOWANIA MIEJSCA SKŁADOWANIA ODPADÓW
 - ELEMENTY SYSTEMOWE BEZ ZADASZENIA



	Projektowanie w zakresie architektury i planowania przestrzennego, 77-300 Człuchów, ul. Garbarska 1, tel. (059) 8341933, kom. 601857707		Nr rys. A4
	Obiekt: Remont nawierzchni istniejących miejsc parkingowych, remont i przebudowa drogi wewnętrznej, chodników, miejsca na pojemniki do gromadzenia odpadów stałych, przebudowa istniejącego zjazdu z drogi powiatowej - ul. Sobieskiego.		
Adres budowy: ul. Sobieskiego, dz. 13/4, 34/7, 32/3, 77-300 Człuchów			
Temat: PRZYKŁADOWE ZESTAWIENIE ELEMENTÓW.		stadium PB	skala 1:100
Projektant mgr inż. arch. Lesław Gajda	nr uprawnień UAN/8346/33/88	data 04/2015	podpis 
Asystent projektanta mgr inż. Agnieszka Orlikowska			