

# CONCRETE

pracownia projektów budowlanych

## PROJEKT BUDOWLANY

### BUDOWA DROGI PRZECIWPOŻAROWEJ

#### INWESTOR:

Gmina Miejska Człuchów  
al. Wojska Polskiego 1  
77-300 Człuchów

STAROSTWO POWIATOWE  
w Człuchowie  
Wydział Budownictwa i Komunikacji  
ul. Wojska Polskiego 1  
77-300 CZŁUCHÓW

#### ADRES INWESTYCJI:

ul. Szkolna 3  
dz. o nr ewid. 17/4, 59/4  
obręb 0002-64  
jednostka ewid. 220301\_1- Człuchów - Miasto

Załącznik Nr .....1.....  
do decyzji Nr BiK.6740.370.2017  
z dnia .....10.11.2017.....

#### BRANŻA:

zagospodarowanie terenu, b. konstrukcyjna, b. drogowa

Starosta  
inż. Janusz Cieszczał  
Wydział Budownictwa i Komunikacji



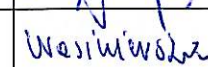
#### KATEGORIA OBIEKTU:

IV, XXV

#### DATA OPRACOWANIA:

lipiec 2017 r.

Zgodnie z art. 20 ust. 4 ustawy z dnia 7 lipca 1994r. Prawo Budowlane ( tekst jednolity Dz.U. z 2016 r. poz. 290 z późn. zm.) Oświadczam, że niniejszy projekt budowlany został sporządzony zgodnie z obowiązującymi przepisami oraz zasadami wiedzy technicznej.

	Imię Nazwisko	Numer uprawnień	Branża	Rodpis
Projektant	mgr inż. Stanisław Marek	GP-IV-7342/41/92	drogowa	
Projektant	mgr inż. Ewa Zagórzańska	POM/0353/POOK/12	konstrukcja	
Asystent proj.	mgr inż. Bożena Wasiniewska		konstrukcja	

Egz. nr 3

mgr inż. Ewa Zagórzańska  
Tel. 606 102 637

ul. Szczecińska 9c/1  
77-300 Człuchów

www.concrete-projekt.pl  
concrete@concrete-projekt.pl

## Spis treści

I. OPIS TECHNICZNY .....	3
1. PRZEDMIOT OPRACOWANIA .....	3
2. PODSTAWA OPRACOWANIA .....	3
3. ZAGOSPODAROWANIE TERENU .....	3
3.1. PRZEDMIOT INWESTYCJI .....	3
3.2. ISTNIEJĄCY STAN ZAGOSPODAROWANIA TERENU .....	3
3.3. PROJEKTOWANE ZAGOSPODAROWANIE TERENU .....	4
3.4. ZESTAWIENIE POWIERZCHNI ZAGOSPODAROWANIA TERENU .....	4
3.5. POZOSTAŁE USTALENIA .....	5
4. OPIS KONSTRUKCYJNO - BUDOWLANY .....	5
4.1. PRZEZNACZENIE INWESTYCJI .....	5
4.1.1. PRZEZNACZENIE .....	5
4.1.2. CHARAKTERYSTYCZNE PARAMETRY .....	5
4.2. PROJEKTOWANY ZJAZD Z DROGI WEWNĘTRZNEJ .....	6
4.2.1. DANE TECHNICZNE ZJAZDU .....	6
4.2.2. PROJEKTOWANA NIWELETA DROGI .....	6
4.3. ROBOTY ZIEMNE .....	6
4.4. PARAMETRY TECHNICZNE .....	6
4.5. PROJEKTOWANE ROZWIĄZANIA MATERIAŁOWE .....	6
4.5.1. NAWIERZCHNIA UTWARDZONA .....	6
4.5.2. CHODNIKI - DOJŚCIA .....	7
4.6. ODWODNIENIE .....	7
5.0. CHARAKTERYSTYKA EKOLOGICZNA .....	7
6.0. OCHRONA PRZECIWOŻAROWA .....	8
7.0. OBSZAR ODDZIAŁYWANIA DROGI .....	11
8.0. UWAGI KOŃCOWE .....	12
III. INFORMACJA DOTYCZĄCA BEZPIECZEŃSTWA I OCHRONY ZDROWIA „BIOZ” .....	13

## RYSUNKI TECHNICZNE

### Zagospodarowanie

Rys. Z-1: Zagospodarowanie działki o nr ewid. 17/4, 59/4 – skala 1:500 .....	15
Rys. Z-2: Plan sytuacyjny zjazdu – skala 1:100 .....	16

### Konstrukcja

Rys. K-1: Przekrój poprzeczny zjazdu – skala 1:25 .....	17
Rys. K-2: Przekrój poprzeczny drogi i dojazdu – skala 1:25 .....	18

### ZAŁĄCZNIKI FORMALNO PRAWNE UPRAWNIENIA I ZAŚWIADCZENIA PROJEKTANTÓW

## **I. OPIS TECHNICZNY**

### **1. PRZEDMIOT OPRACOWANIA**

Przedmiotem opracowania jest projekt budowlany oraz projekt zagospodarowania terenu dla budowy drogi przeciwpożarowej przy budynku Gimnazjum nr 1 w Człuchowie, ul. Szkolna 3 na działce o nr ewid. 17/4, 59/4.

### **2. PODSTAWA OPRACOWANIA**

Projekt opracowano w oparciu o:

- Zlecenie Inwestora;
- Własne oględziny terenu;
- Mapa do celów projektowych;
- Uzgodnienia z Inwestorem;
- Uzgodnienia międzybranżowe;
- Miejscowy plan zagospodarowania przestrzennego obejmujący tereny pod zabudowę mieszkaniową, usługi i przemysł w rejonie al. Jana Pawła II, al. Wojska Polskiego i ul. Kasztanowej w Człuchowie: Uchwała NR XXXVII.274.2013 RADY MIEJSKIEJ W CZŁUCHOWIE z dnia 26 czerwca 2013 r..
- Obowiązujące normy i przepisy oraz warunki techniczne.

### **3. ZAGOSPODAROWANIE TERENU**

#### **3.1. PRZEDMIOT INWESTYCJI**

Przedmiotem inwestycji jest ustalenie warunków zagospodarowanie terenu działki nr 17/4, 59/4, ul. Szkolna w miejscowości Człuchów. Teren działki nr 17/4 oznaczony w miejscowym planie zagospodarowania przestrzennego symbolem 02.UO stanowi teren usług oświaty. Na przedmiotowej działce zlokalizowane są budynki szkolne. Działka nr 59/4 to teren w miejscowym planie zagospodarowania przestrzennego oznaczony symbolem 01.US, który stanowi teren usług sportu i rekreacji. Na przedmiotowej działce zlokalizowany jest budynek OSiR wraz z boiskami sportowymi i wewnętrzną komunikacją.

Tereny uzbrojone są w elementy infrastruktury technicznej, takie jak: sieć wodociągowa, kanalizacyjna, deszczowa, telekomunikacyjna, ciepła oraz elektroenergetyczna.

Inwestycja przewiduje wykonanie na tych terenach drogi przeciwpożarowej wraz z placem manewrowym, zjazdem oraz dojściem do budynku.

#### **3.2. ISTNIEJĄCY STAN ZAGOSPODAROWANIA TERENU**

##### **UKSZTAŁTOWANIE TERENU**

Powierzchnia działki nr 17/4 obręb 0002-64 wynosi 0,8418 ha i jest równa. Obszar przeznaczony pod zabudowę usytuowany na rzędnych terenu wynoszących 165,08 m n.p.m. - 165,50 m n.p.m.

Istniejąca szata roślinna w formie niskiej roślinności trawiastej, nie występują zakrzewienia i porosty. Wraz z niską roślinnością występują krzewy ozdobne, zieleń wysoką stanowią drzewa liściaste i iglaste.

##### **UKŁAD KOMUNIKACYJNY**

Teren posiada dostęp poprzez drogę – ul. Szkolna do drogi publicznej aleja Wojska Polskiego. Do budynku zapewnione jest dojście z przyległych utwardzeń oraz istniejące miejsca postojowe.

##### **UZBROJENIE TERENU**

Działka nr 17/4 i 59/4 są uzbrojone.

## URZĄDZENIA BUDOWLANE

Na terenie działek znajdują się urządzenia budowlane takie jak przyłącza, ogrodzenie.

### 3.3. PROJEKTOWANE ZAGOSPODAROWANIE TERENU

#### USTALENIA OGÓLNE

Zgodnie ze zleceniem Inwestora oraz Uchwałą Nr XXXVII.274.2013 z dn. 26 czerwca 2013r. Rady Miejskiej w Człuchowie zaprojektowano drogę przeciwpożarową przy ul. Szkolnej.

Planowana inwestycja obejmuje:

- wykonanie robót ziemnych zgodnie z ukształtowaniem wysokościowym,
- częściowa rozbiórka istniejących nawierzchni z kostki betonowej wraz z obrzeżami,
- budowa drogi pożarowej,
- budowa placu manewrowego (do zawracania) pomiędzy budynkami szkoły,
- budowa zjazdu,
- budowa dojeżdż do istniejących budynków,
- uporządkowanie terenu.

W ramach prowadzenia prac na terenie projektowanych robót nie zachodzi konieczność wycinki drzew.

Planowana inwestycja dostosowana do krajobrazu otwartego, nie naruszy jego walorów otoczenia, nie spowoduje zaciemnienia otoczenia.

Inwestycję zaprojektowano w sposób zapewniający harmonijne wkomponowanie w krajobraz i otaczającą zabudowę.

Lokalizacja projektowanej inwestycji zgodnie z zaznaczonymi wymiarami na planie zagospodarowania działki.

Przedmiotowa droga pożarowa dowiązana jest do ciągu jezdni znajdującego się na działce nr 59/4. Zjazd usytuowany w miejscu istniejącej bramy wjazdowej zgodnie z planem zagospodarowania.

#### UKSZTAŁTOWANIE TERENU

Planuje się niewielkie wyrównanie terenu. Należy wyprofilować spadki pod projektowane utwardzenia.

#### UKŁAD KOMUNIKACYJNY

Dojazd na działkę istniejącym i projektowanym zjazdem ul. Szkolna.

#### UZBROJENIE TERENU

Uzbrojenie terenu bez zmian.

#### URZĄDZENIA BUDOWLANE

Nie planuje się nowych urządzeń budowlanych.

### 3.4. ZESTAWIENIE POWIERZCHNI ZAGOSPODAROWANIA TERENU

POWIERZCHNIA ZABUDOWY dz. nr 17/4			
• Istniejące budynki	1920,00	m <sup>2</sup>	22,81 %
• Projektowana powierzchnia utwardzona – płyta ażurowa	288,85	m <sup>2</sup>	3,43 %
• Powierzchnia utwardzeń istniejących	1004,77	m <sup>2</sup>	11,94 %
<b>ŁĄCZNIE:</b>	<b>3213,62</b>	<b>m<sup>2</sup></b>	<b>38,18 %</b>

<b>POWIERZCHNIA BIOLOGICZNIE CZYNNA:</b>	<b>5204,38</b>	<b>m<sup>2</sup></b>	<b>61,82</b>	<b>%</b>
Razem powierzchnia dz. nr 17/4 :	<b>8418</b>	<b>m<sup>2</sup></b>	<b>100</b>	<b>%</b>

### 3.5. POZOSTAŁE USTALENIA

Planowana inwestycja nie rodzi praw do terenu oraz nie narusza prawa własności i uprawnień osób trzecich, a także nie pogorszy warunków użytkowania sąsiednich nieruchomości.

Planowana inwestycja nie pozbawi dostępu do drogi publicznej, możliwości korzystania z wody, kanalizacji, energii elektrycznej i ciepłej oraz ze środków łączności.

Teren objęty inwestycją nie znajduje się w rejonie wpływu eksploatacji górniczej, ani nie leży w strefie narażonej na niebezpieczeństwo powodzi lub osuwania się mas ziemnych.

Cały obszar objęty opracowaniem znajduje się w strefie W.III ograniczonej ochrony archeologiczno konserwatorskiej; w granicach strefy działalność budowlana winna być poprzedzona interwencyjnymi badaniami archeologicznymi o charakterze nadzoru archeologicznego w zakresie określonym inwestorowi przez właściwego Wojewódzkiego Konserwatora Zabytków.

Projektowane użytkowanie i zagospodarowanie terenu nie będzie stanowić źródła zanieczyszczeń dla środowiska wodno-gruntowego. Zastosowane rozwiązania techniczne, technologiczne i organizacyjne ograniczają negatywny wpływ na środowisko.

## 4. OPIS KONSTRUKCYJNO - BUDOWLANY

### 4.1. PRZEZNACZENIE INWESTYCJI

#### 4.1.1. PRZEZNACZENIE

Przedmiotowa dokumentacja dotyczy budowy drogi przeciwpożarowej w skład której wchodzi: budowa placu manewrowego stanowiącego zakończenie drogi pożarowej, budowa zjazdu oraz budowa dojeżdżających do istniejących wejść budynku. Budowa drogi przeciwpożarowej ma na celu zapewnienie dojazdu pojazdów jednostek ochrony przeciwpożarowej do obiektu budowlanego o każdej porze roku.

#### 4.1.2. CHARAKTERYSTYCZNE PARAMETRY

##### Dane powierzchniowe

Rodzaj utwardzenia	Powierzchnia [m <sup>2</sup> ]	Długość [m]
Płyta betonowa ażurowa 60x40x10 cm kolor szary (nawierzchnia zjazdu, drogi i placu manewrowego)	587,50	-
Płyta betonowa ażurowa 60x40x8 cm kolor szary (nawierzchnia dojeżdż)	49,30	-
<b>RAZEM</b>	<b>636,80</b>	
• Krawężnik drogowy 15x30x100cm	-	160
• Krawężnik drogowy najazdowy 15x22x100cm	-	27
• Obrzeże chodnikowe 8x30x100cm	-	69
<b>Nawierzchnia istniejąca do rozbiórki</b>	<b>Powierzchnia [m<sup>2</sup>]</b>	-
Chodnik kostka betonowa	12,70	

## **4.2. PROJEKTOWANY ZJAZD Z DROGI WEWNĘTRZNEJ**

### **4.2.1. DANE TECHNICZNE ZJAZDU**

Zaprojektowano zjazd z drogi wewnętrznej działka nr ewidencyjny 59/4 w m. Człuchów do nieruchomości tj. działki nr ewidencyjny 17/4.

- szerokość zjazdu: 21,55 m;
- szerokość jezdni: 3,50 m i nie większej niż szerokość jezdni na drodze;
- czas użytkowania: nieokreślony;
- nawierzchnia: twarda, typu płyta betonowa ażurowa;
- przecięcie krawędzi nawierzchni zjazdu i drogi wewnętrznej łukiem kołowym o promieniu 8,00 m;
- pochylenie podłużne w obrębie korony drogi dostosowane do jej ukształtowania;
- pochylenie podłużne zjazdu do krawędzi jezdni drogi wynosi 2%;
- obramowanie zjazdu wykonane z krawężników betonowych;
- wody opadowe odprowadzane powierzchniowo.

### **4.2.2. PROJEKTOWANA NIWELETA DROGI**

Przebieg niwelety zjazdu zaprojektowano z uwzględnieniem następujących punktów stałych i warunków:

- dostosowanie niwelety zjazdu w obrębie korony drogi do jezdni drogi;
- spadki poprzeczne w obrębie zjazdu dostosowano do spadku podłużnego drogi, który wynosi 2 %;
- w obrębie zjazdu spadek podłużny zaprojektowano równy 2%,
- konieczność dostosowania do istniejących elementów odwodnienia i ukształtowania terenu;
- minimalizacja robót ziemnych.

## **4.3. ROBOTY ZIEMNE**

Planowaną inwestycję należy rozpocząć od robót mających na celu przygotowanie terenu do ułożenia nowych warstw konstrukcyjnych. Należy wyprofilować teren i wykonać koryto pod warstwy konstrukcyjne nawierzchni zjazdu, drogi ppoż. z placem manewrowym oraz planowanych dojazdów. Przed przystąpieniem do wykonania robót ziemnych należy w miejscach przypuszczalnego zlokalizowania uzbrojenia podziemnego wykonać ręcznie przekopy w celu jego dokładnego zlokalizowania i oznaczenia.

Należy zachować szczególną ostrożność przy zastosowaniu ciężkiego sprzętu budowlanego z powodu możliwości uszkodzeń wynikłych z niewłaściwego prowadzenia robót.

O wszelkich zauważonych zmianach (sączeniach wody innym uzbrojeniu podziemnym) należy natychmiast powiadomić projektanta.

## **4.4. PARAMETRY TECHNICZNE**

- Droga przeciwpożarowa - szerokość 3,50 m
- Plac manewrowy - wymiary 20,0 m x 20,0 m
- Chodnik - szerokość 1,5 m

## **4.5. PROJEKTOWANE ROZWIĄZANIA MATERIAŁOWE**

### **4.5.1. NAWIERZCHNIA UTWARDZONA**

Dla zjazdu, drogi przeciwpożarowej z placem manewrowym zaprojektowano nawierzchnię utwardzoną z płyt betonowych ażurowych o wymiarach 60x40x10 cm w kolorze szarym. Do obramowania nawierzchni przyjęto krawężniki drogowe w kolorze szarym o wymiarach 15x30x100 cm. Na krawędzi jezdni istniejącej drogi i projektowanego zjazdu zaprojektowano krawężniki drogowe najazdowe w kolorze szarym o wymiarach 15x22x100 cm. Krawężnik ułożony na podsypce

cementowo-piaskowej gr. 5 cm i na ławie betonowej z oporem z betonu B-15. Szczegóły w części graficznej opracowania.

Otworki w płytach ażurowych wypełnić do 2/3 wysokości otworów humusem wybranym ze zdjętego wcześniej na placu budowy i obsiać trawą.

#### **Konstrukcja nawierzchni**

- |   |          |
|---|----------|
| • płyta betonowa ażurowa kolor szary (wym. 60x40x10 cm) | 10,00 cm |
| • podsypka piaskowa                                     | 5,00 cm  |
| • kruszywo łamane (0-31,5) stabilizowane mechanicznie   | 10,00 cm |
| • kruszywo łamane (0-63) stabilizowane mechanicznie     | 15,00 cm |
| • warstwa odcinająca z gruntu niespoistego              | 15,00 cm |
| • podłoże gruntowe                                      |          |

#### **4.5.2. CHODNIKI - DOJŚCIA**

Dojścia do budynków o szerokości 150 cm zaprojektowano jako nawierzchnię utwardzoną z płyt betonowych ażurowych o wymiarach 60x40x8 cm w kolorze szarym. Do obramowania nawierzchni przyjęto obrzeża chodnikowe w kolorze szarym o wymiarach 8x30x100 cm na ławie betonowej z oporem z betonu B-15. Szczegóły w części graficznej opracowania.

#### **Konstrukcja nawierzchni**

- |  |          |
|--|----------|
| • płyta betonowa ażurowa kolor szary (wym. 60x40x8 cm) | 8,00 cm  |
| • podsypka piaskowa                                    | 5,00 cm  |
| • kruszywo łamane (0-31,5) stabilizowane mechanicznie  | 10,00 cm |
| • warstwa odcinająca z gruntu niespoistego             | 15,00 cm |
| • podłoże gruntowe                                     |          |

#### **4.6. ODWODNIENIE**

Odwodnienie nawierzchni drogi i placu zapewnione poprzez spadki podłużne i poprzeczne odprowadzające wody opadowe na przyległy teren przez wtopiony krawężnik betonowy, a częściowo poprzez ażurową nawierzchnię w podłoże.

#### **5.0. CHARAKTERYSTYKA EKOLOGICZNA**

W nawiązaniu do Rozporządzenia Rady Ministra z dnia 9 listopada 2010r. w sprawie określenia rodzajów przedsięwzięć mogących znacząco oddziaływać na środowisko (Dz. U. z 2010r. Nr213 Poz. 1397) planowaną inwestycję nie zaliczono do przedsięwzięć mogących znacząco oddziaływać na środowisko, dla której sporządzenie raportu oddziaływania na środowisko nie jest wymagane.

W systemie ekologicznych obszarów chronionych rejon będący przedmiotem opracowania nie znajduje się w granicach obszaru chronionego krajobrazu lub otulin parków i rezerwatów przyrody.

#### **Emisja zanieczyszczeń gazowych, pyłowych i płynnych**

Prace związane z inwestycją będą miały niewielki wpływ na zanieczyszczenie powietrza, a ewentualne emitowane zanieczyszczenia nie będą uciążliwe dla człowieka. Ich stężenie nie przekroczy standardów jakości środowiska.

Wody opadowe będą odprowadzone powierzchniowo na terenie działki objętej inwestycją.

### **Oddziaływanie inwestycji na środowisko gruntowo-wodne**

Inwestycja z uwagi na kontekst lokalizacyjny nie powoduje zacielenia otoczenia oraz naruszenia układów korzeniowych.

Nie wprowadzają także zakłóceń w ekologicznej charakterystyce powierzchni ziemi, gleby, wód powierzchniowych i podziemnych. Charakter użytkowania obiektu nie będzie wpływał negatywnie na zachowanie biologicznie czynnego terenu poza obrębem opracowania.

Przy prawidłowym stanie technicznym obiektu i urządzeń, inwestycja nie pogorszy aktualnego stanu środowiska i wód podziemnych analizowanego terenu.

### **Oddziaływanie inwest. na środ. przyrodnicze i krajobraz**

Na podstawie wykonanych analiz można stwierdzić brak istotnego wpływu inwestycji na środowisko przyrodnicze.

Projektowany obiekt nie spowoduje szczegółowych zakłóceń w ekologicznej charakterystyce powierzchni ziemi, gleby, wód powierzchniowych i podziemnych.

Nie projektuje się działań o charakterze rekultywacyjnym, ponieważ teren działki nie wykazuje cech degradacji spowodowanych nieprawidłowym użytkowaniem.

### **Emisja hałasów i wibracji**

Obiekt nie wprowadza emisji hałasów i wibracji.

### **Gospodarka odpadami**

Na zagospodarowaniu istnieją miejsca przeznaczone na pojemniki do czasowego gromadzenia odpadów.

### **Promieniowanie elektromagnetyczne i jonizujące**

Nie przewiduje się instalowania urządzeń emitujących promieniowanie jonizujące.

### **Wpływ na ist. drzewostan, pow. Ziemi, glebę, wody pow. i podziemne**

Droga z uwagi na kontekst lokalizacyjny nie powoduje zacielenia otoczenia oraz nie powoduje naruszenia układów korzeniowych. Nie wprowadza także zakłócenia w ekologicznej charakterystyce powierzchni ziemi, gleby, wód powierzchniowych i podziemnych.

Charakter użytkowania drogi nie wpływa negatywnie na zachowanie biologicznie czynnego terenu poza obrębem opracowania. W zakresie gospodarki wodno-ściekowej nie będzie obiektem uciążliwym dla środowiska.

## **6.0.OCHRONA PRZECIWOPOŻAROWA**

### **6.1. Miejsce realizacji inwestycji**

Zespół budynków należących do Gimnazjum nr 1 im. Kazimierza Jagiellończyka w Człuchowie przy ul. Szkolnej 3.

### **6.2. Podstawa opracowania i materiały wyjściowe**

- wizja lokalna
- dokumentacja budynku
- uzgodnienia z Inwestorem



### 6.3. Inwestor

Gmina Miejska Człuchów

### 6.4. Przedmiot inwestycji

Przedmiotem niniejszego opracowania jest określenie wymagań w zakresie doprowadzenia drogi pożarowej do budynku dydaktycznego i Sali sportowej przy ul. Szkolnej 3 dz. bud. Nr 17/4 i 59/4, który to budynek zgodnie z wymaganiami Rozporządzenia Ministra Spraw Wewnętrznych i Administracji z dnia 24 lipca 2009 r. w sprawie przeciwpożarowego zaopatrzenia w wodę oraz dróg pożarowych / dz. U. nr 124 poz 1030 ze zmianami /, wymagają zapewnienia drogi pożarowej.

### 6.5. Informacje ogólne

Budynek dydaktyczny z trzema kondygnacjami nadziemnymi o wysokości nieprzekraczającej 12 m.  
Budynek Sali gimnastycznej jednokondygnacyjnej o wysokości nieprzekraczającej 12 m.

#### Lokalizacja

Budynki ze ścianami zewnętrznymi, które na powierzchni ponad 65% posiadają wymaganą klasę odporności ogniowej EI 60.

Ściany i dach z elementów nie rozprzestrzeniających ognia.

Lokalizacja względem granic działek zabudowanych:

- budynek ze ścianami nie będącymi elementami oddzielenia przeciwpożarowego w odległości co najmniej 4 m od granic działek budowlanych oraz nie posiadającymi otworów okiennych w odległości co najmniej 3 m.
- do terenów nie przeznaczonych pod zabudowę odległości nie normowane.

Lokalizacja względem obiektów sąsiednich:

- do budynków ZL z elementów nie rozprzestrzeniających ognia, na innych działkach – odległości minimalna 8m zachowana.

### Parametry pożarowe występujących substancji palnych

Wyposażenie i zastosowane materiały palne typowe dla tego typu budynku i przyjętych funkcji użytkowych. W budynku nie zakłada się magazynowania lub przerobu materiałów niebezpiecznych pożarowo. Nie przewiduje się stosowania materiałów mogących tworzyć mieszaniny wybuchowe z powietrzem – nie występuje zagrożenie wybuchem.

Pozostałe materiały palne występujące w budynkach to:

- drewno i płyty drewnopochodne – temp. 300 °C,
- skóra i guma - temperatura zapalenia od 340 °C do 400 °C,
- tworzywa sztuczne - temperatura zapalenia od 200 °C do 400 °C.
- papier - temperatura zapalenia od 230 °C do 260 °C,
- tkaniny - temperatura zapalenia od 180 °C do 300 °C.

### Przewidywana wielkość gęstości obciążenia ogniowego

Budynek, ze względu na funkcję jaka została w nich przyjęta, kwalifikuje się do właściwej kategorii zagrożenia ludzi. Z tego też względu dla tego budynku nie oblicza się gęstości obciążenia ogniowego.

Pomieszczenia gospodarcze i techniczne oraz magazynowe funkcjonalnie związane z budynkiem posiadać będą gęstość obciążenia ogniowego zawartą w przedziale do 500 MJ/m<sup>2</sup>.

### **Kategorię zagrożenia ludzi, przewidywaną liczbę osób na każdej kondygnacji i w poszczególnych pomieszczeniach**

Budynek użyteczności publicznej z funkcją nauki i szkolnictwa / szkoła /. Przebywanie w budynku stałych użytkowników.

Budynek z pomieszczeniami zakwalifikowanymi do kategorii zagrożenia ludzi ZL III.

### **Ocena zagrożenia wybuchem pomieszczeń oraz przestrzeni zewnętrznych**

Przyjęta funkcja dla budynku nie przewiduje użytkowania substancji mogących powodować występowanie w nim stref zagrożenia wybuchem.

### **Podział na strefy pożarowe**

- **strefa pożarowa nr I:** budynek szkoły - zakwalifikowana do kategorii zagrożenia ludzi ZLIII, w budynku niskim z trzema kondygnacjami nadziemnymi. Powierzchnia wewnętrzna strefy pożarowej nie przekracza dopuszczalnych 8000 m<sup>2</sup>.
- **strefa pożarowa nr II:** sala gimnastyczna - zakwalifikowana do kategorii zagrożenia ludzi ZLIII, w budynku niskim z jedną kondygnacją nadziemną. Pomieszczenie bez widowni. Powierzchnia wewnętrzna strefy pożarowej nie przekracza dopuszczalnych 8000 m<sup>2</sup>.

### **Wymagana klasa odporności pożarowej budynku : „C”.**

- **strefa pożarowa nr I: „D”.** budynek szkoły - zakwalifikowana do kategorii zagrożenia ludzi ZLIII, w budynku niskim z trzema kondygnacjami nadziemnymi. Powierzchnia wewnętrzna strefy pożarowej nie przekracza dopuszczalnych 8000 m<sup>2</sup>.
- **strefa pożarowa nr II: „C”.** sala gimnastyczna - zakwalifikowana do kategorii zagrożenia ludzi ZLIII, w budynku niskim z jedną kondygnacją nadziemną. Pomieszczenie bez widowni. Powierzchnia wewnętrzna strefy pożarowej nie przekracza dopuszczalnych 8000 m<sup>2</sup>.

\* Powyższe ustalono na podstawie dostępnej dokumentacji budowlanej.

Konstrukcja budynków jako nie rozprzestrzeniająca ognia.

\* Powyższe ustalono na podstawie dostępnej dokumentacji budowlanej.

### **6.5. Wymagania dla dróg pożarowych**

Zgodnie z wymaganiami § 12 ust. 1 Rozporządzenia Ministra Spraw Wewnętrznych i Administracji z dnia 24 lipca 2009 r. w sprawie przeciwpożarowego zaopatrzenia w wodę oraz dróg pożarowych / Dz. U .124 poz. 1030 z 2009r/ do budynków wymagane jest zapewnienie drogi pożarowej.

W świetle § 12 ust. 7 możliwe jest doprowadzenie drogi pożarowej do budynku niskiego z liczbą kondygnacji nadziemnych, nie przekraczającą 3, z pominięciem wymagań wynikających § 12 ust 2 i 3 cyt. Rozporządzenia, to jest bez konieczności doprowadzenia drogi pożarowej w taki sposób aby przebiegała ona wzdłuż dłuższego boku budynku w odległości od 5 m do 15 m dotyczą; pod warunkiem połączenia z droga pożarową wyjścia ewakuacyjnego z budynku poprzez które możliwy

jest dostęp do każdej strefy pożarowej w budynku, utwardzonym dojściem o szerokości nie mniejszej jak 1,5 m i długością nie większa niż 30 m.

Droga pożarowa zapewnia przejazd bez cofania i zakończona jest placem manewrowym o wymiarach co najmniej 20 m x 20 m.

Najmniejszy promień zewnętrznego łuku drogi pożarowej nie może wynosić mniej niż 11 m.

Droga pożarowa powinna umożliwiać przejazd pojazdów o nacisku na oś na nawierzchnię jezdni co najmniej 100 kN a jej minimalna szerokość nie może być mniejsza niż 3,5 m.

Przejazdy na dziedzińce i inne tereny obudowane powinny odpowiadać następującym warunkom:

- 1) wysokość przejazdu nie mniejsza niż 4,2 m,
- 2) szerokość przejazdu nie mniejsza niż 3,6 m, w tym szerokość jezdni co najmniej 3 m;
- 3) odległość między przejazdami na jeden dziedziniec nie większa niż 150 m.

W przejazdach, których jezdnie są oddzielone od chodników słupami lub ścianami, szerokość jezdni nie może być mniejsza niż 3,6 m.

W przypadku gdy przejazd jest wykorzystywany jako stałe przejście dla pieszych, należy zapewnić dodatkowo chodnik o szerokości co najmniej 1 m.

## WNIOSKI

W świetle § 12 ust. 7 możliwe jest doprowadzenie drogi pożarowej do budynku niskiego z liczbą kondygnacji nadziemnych, nie przekraczającą 3, z pominięciem wymagań wynikających § 12 ust 2 i 3 cyt. Rozporządzenia, to jest bez konieczności doprowadzenia drogi pożarowej w taki sposób aby przebiegała ona wzdłuż dłuższego boku budynku w odległości od 5 m do 15 m dotyczą; pod warunkiem połączenia z drogą pożarową wyjścia ewakuacyjnego z budynku poprzez które możliwy jest dostęp do każdej strefy pożarowej w budynku, utwardzonym dojściem o szerokości nie mniejszej jak 1,5 m i długością nie większa niż 30m.

Droga pożarowa powinna zapewniać przejazd bez cofania lub być zakończona placem manewrowym o wymiarach co najmniej 20m x 20m, względnie mieć przewidziane inne rozwiązanie umożliwiające zawrócenie pojazdu.

Najmniejszy promień zewnętrznego łuku drogi pożarowej nie może wynosić mniej niż 11 m.

Droga pożarowa winna być oddalona od ściany budynku co najmniej 5 m.

Droga pożarowa powinna umożliwiać przejazd pojazdów o nacisku na oś na nawierzchnię jezdni co najmniej 100 kN a jej minimalna szerokość nie może być mniejsza niż 3,5 m.

## 7.0.OBSZAR ODDZIAŁYWANIA DROGI

Planowana inwestycja znajduje się na terenie działek o nr ewid. 17/4 i 59/4. Ze względu na skalę oraz zakres przedsięwzięcia nie będzie ona oddziaływać na otoczenie tj. działki nr 31/5, 31/4, 17/3, 45/3, 16/3, 18/43, 18/24, 57/4, 59/3, 40/8, 21/6, 46/1 oraz nie będzie wprowadzać ograniczenia w zagospodarowaniu sąsiednich działek.

Obszar oddziaływania drogi mieści się w liniach rozgraniczających inwestycję.

W zakresie istniejącego zainwestowania NIE następuje zmiana warunków użytkowania. Inwestycja nie zmienia w sposób zasadniczy istniejącego standardu użytkowania.

### 8.0.UWAGI KOŃCOWE

- a) wszelkie roboty budowlane wykonać zgodnie z odpowiednimi przepisami BHP i p-poż. oraz zgodnie z normami branżowymi dla poszczególnych rodzaju robót,
- b) roboty budowlane można rozpocząć dopiero na podstawie decyzji pozwolenia na budowę,
- c) kierownictwo budowy należy powierzyć osobie posiadającej odpowiednie uprawnienia budowlane do tego typu robót,
- d) zmiany do niniejszego projektu mogą być wprowadzone za zgodą autora,
- e) należy prowadzić dziennik budowy,
- f) przed przystąpieniem do budowy powiadomić właściwy organ wydający pozwolenie na budowę,
- g) do odbioru przedstawić protokoły z badań ochronnych.

OPRACOWAŁ:

*Zagórnik*

### III. INFORMACJA DOTYCZĄCA BEZPIECZEŃSTWA I OCHRONY ZDROWIA „BIOZ”

#### 1. Nazwa i adres obiektu budowlanego

Zamierzenie budowlane obejmują budowę drogi przeciwpożarowej przy zespole budynków należących do Gimnazjum nr 1 im. Kazimierza Jagiellończyka w Człuchowie przy ul. Szkolnej 3, dz. o nr ewidencyjnym 17/4, 59/4, obręb 0002-64, jednostka ewidencyjna 220301\_1-Człuchów-Miasto.

#### 2. Nazwa i adres Inwestora

Gmina Miejska Człuchów, al. Wojska Polskiego 1, 77-300 Człuchów.

#### 3. Imię i nazwisko oraz adres projektanta sporządzającego informację

Ewa Zagórzańska, ul. Szczecińska 9c/1, 77-300 Człuchów.

#### 4. Zakres robót dla całego zamierzenia budowlanego oraz kolejność realizacji poszczególnych obiektów

Przewiduje się następujący zakres robót:

- wykonanie robót pomiarowych,
- wykonanie robót ziemnych,
- wykonanie koryta,
- wykonanie podbudowy,
- wykonanie robót nawierzchniowych,
- roboty wykończeniowe.

#### 5. Wykaz istniejących obiektów budowlanych

Działka nie jest wolna od zabudowy kubaturowej: budynki oświaty

#### 6. Elementy zagospodarowania terenu, które mogą stwarzać zagrożenie bezpieczeństwa i zdrowia ludzi

Do elementów zagospodarowania terenu, które mogą stwarzać zagrożenie bezpieczeństwa i zdrowia ludzi należą:

- prace w sąsiedztwie czynnych kabli energetycznych oraz telekomunikacyjnych,
- prace w bliskim sąsiedztwie terenu, gdzie prowadzony jest ruch samochodowy.

#### 7. Wskazanie dotyczące przewidywanych zagrożeń występujących podczas realizacji robót budowlanych

Przy realizacji projektowanej budowy występują następujące roboty:

- roboty ziemne, wykonanie konstrukcji nawierzchni:
  - w przypadku stwierdzenia w gruncie niewypałów lub innych niezidentyfikowanych obiektów militarycznych lub archeologicznych, należy bezzwłocznie przerwać roboty, ewakuować ludzi, zabezpieczyć teren i powiadomić właściwe służby, prowadząc roboty w pobliżu sieci lub obiektów podziemnych należy zachować bezpieczną odległość w poziomie i pionie zależną od rodzaju sieci. Używane w trakcie prowadzenia robót ziemnych materiały do zabezpieczenia wykopów winny posiadać odpowiednią jakość potwierdzoną stosownymi dokumentami, natomiast same wykopy należy wygrodzić i oznakować tablicami ostrzegawczymi;
  - w czasie rozładunku materiałów budowlanych należy bezzwzględnie stosować atestowane i sprawdzone elementy mocujące w celu uniknięcia zagrożenia związanego z urwaniem się zawiesia. Obsługa w trakcie przenoszenia materiałów powinna znajdować się poza zasięgiem pola pracy dźwigu.

Prowadząc roboty drogowe należy liczyć się przede wszystkim z następującymi zagrożeniami:

- potracenia przez samochód oraz sprzęt pracujący

Celem uniknięcia tego typu zagrożeń należy:

- wchodząc na jezdnię sprawdzić czy nie nadjeżdża pojazd, który może nie zdążyć wyhamować;
- obserwować ruch pojazdów na drodze i reagować na jego niekontrolowane zachowania.

**8. Wskazanie sposobu prowadzenia instruktażu pracowników przed przystąpieniem do realizacji robót szczególnie niebezpiecznych**

- roboty budowlane powinny być prowadzone pod nadzorem osoby wykwalifikowanej, posiadającej odpowiednie uprawnienia;
- należy zapewnić stały dostęp pracowników do telefonu alarmowego, wykazu numerów telefonów i adresów najbliższego punktu opieki zdrowotnej, straży pożarnej, policji, jak również apteczki oraz środków i urządzeń przeciwpożarowych;
- przed dopuszczeniem pracowników do budowy, firma wykonująca ma obowiązek zaopatrzyć ich w odzież roboczą i ochronną, zgodnie z obowiązującymi przepisami, z uwzględnieniem wystąpienia następujących niebezpieczeństw – urazów mechanicznych, porażeniem prądem, oparzenia, zatrucia, promieniowania, wibracji, upadku do wody lub innych szkodliwych czynników.
- należy stosować przewidziane przy robotach urządzenia zabezpieczające i ochronne. Sprzęt ten winien być sprawny i posiadać odpowiednie atesty;
- należy oznakować i wydzielić strefy niebezpieczne na prowadzonym terenie robót;
- należy wykonać i odpowiednio oznakować drogi umożliwiające ewakuację, komunikację i dojazd dla wozu straży pożarnej i karetki pogotowia. Wjazdów nie można zastawiać, ani wykorzystywać do innych celów (do składowania materiałów). Muszą być one drożne;
- należy systematycznie dokonywać kontroli stanu technicznego maszyn i urządzeń;
- należy systematycznie dokonywać kontroli stanu bezpieczeństwa i higieny pracy;
- do miejsc zagrożonych należy wprowadzić zakaz wstępu dla pracowników nie zatrudnionych i osób postronnych.

OPRACOWAŁ:

*Zagórnik*

# MAPA DO CELÓW PROJEKTOWYCH

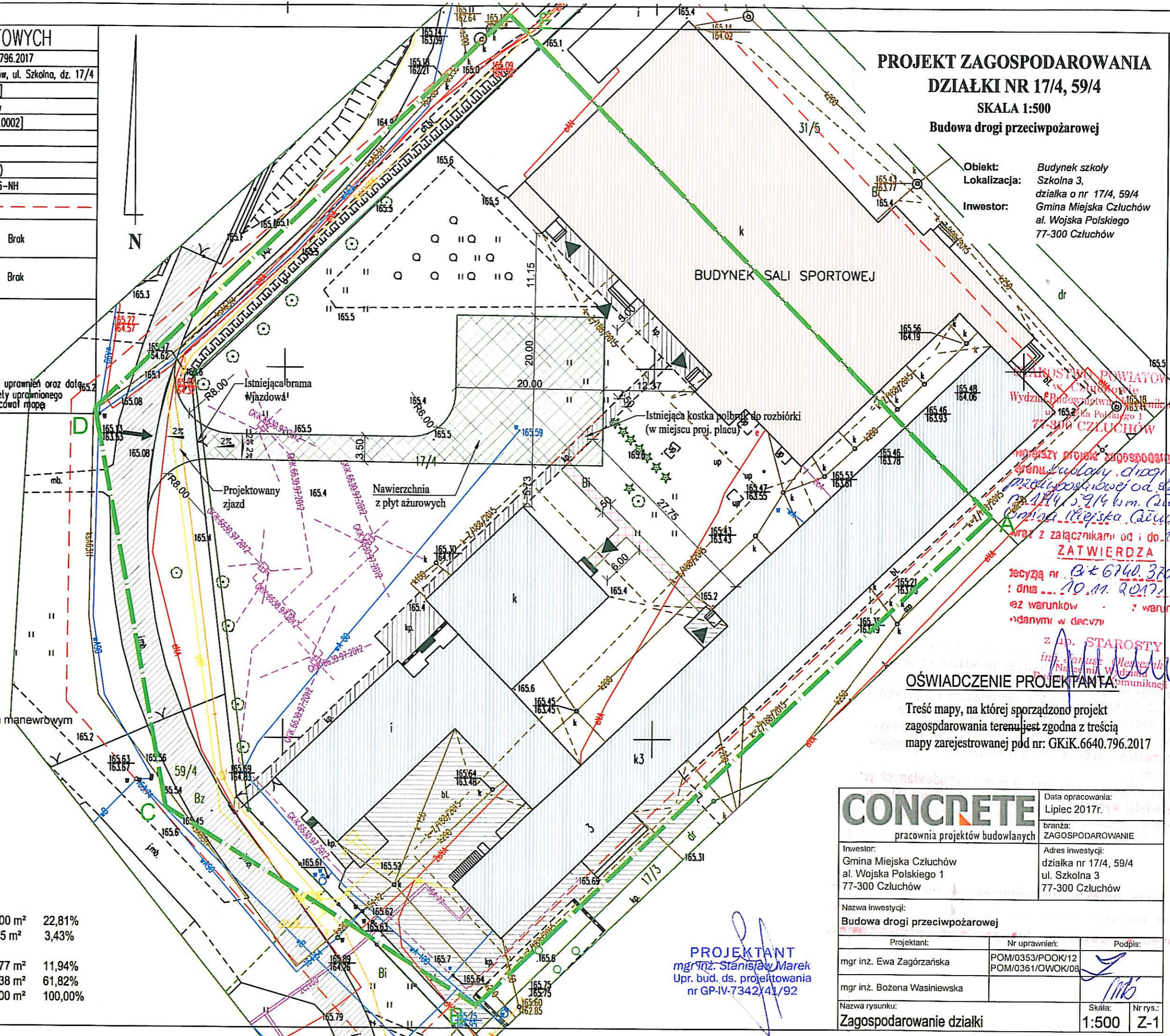
Oznaczenie kancelaryjne zgłoszenia pracy geodezyjnej	GKIK.6640.796.2017
Miejscowość, działka	M. Człuchów, ul. Szkolna, dz. 17/4
Jednostka ewidencyjna	identyfikator [220301_1]
	nazwa M.Człuchów
Obręb ewidencyjny	identyfikator [220301_1.0002]
	nazwa 64
Skala mapy	1:500
Nazwa układu współrzędnych	prostokątnych płaskich PL-2000(6)
	wysokości PL-KRON86-NH
Oznaczenie granic obszaru, który był przedmiotem aktualizacji	- - - - -
Stużebności gruntowe mające wpływ na zagospodarowanie gruntów zlokalizowanych w granicach projektowanej inwestycji	Brak
Kontur użytku gruntowego, który nie jest ujawniony	Brak

Nie wyklucza się istnienia urządzeń podziemnych nie zgłoszonych do PODGIK w Człuchowie.

Nozwa / imię i nazwisko wykonawcy  
Imię i nazwisko, nr uprawnień oraz data i podpis geodety uprawnionego który opracował mapę

## PROJEKT ZAGOSPODAROWANIA DZIAŁKI NR 17/4, 59/4 SKALA 1:500 Budowa drogi przeciwpożarowej

Objekt: Budynek szkoły  
Lokalizacja: Szkolna 3, działka o nr 17/4, 59/4 Gmina Miejska Człuchów al. Wojska Polskiego 77-300 Człuchów  
Inwestor:



STAROSTWA POWIATOWE  
Człuchów  
Wydział Budownictwa i Inżynierii  
ul. Wojska Polskiego 1  
77-300 CZŁUCHÓW

Wniosek o wydanie zgody na zagospodarowanie terenu zabudowy drogi przeciwpożarowej od działki nr 17/4, 59/4 k.m. Człuchów Gmina Miejska Człuchów wraz z załącznikami od i do 1-1

**ZATWIERDZA**

Decyzją nr **B\* 6740.370.2017**  
: dnia **10.11.2017**  
z warunków : z warunkami  
podanymi w decyzji

z im. STAROSTY  
inż. Janusz Mieszczyk  
Naczelnik Wydziału Inżynierii i Komunikacji

### LEGENDA:

- - zakres opracowania A-E
- istniejące budynki
- projektowana droga ppoż. z placem manewrowym
- projektowane dojścia do budynku
- projektowany zjazd
- istniejące utwardzenie
- istniejące wejścia do budynku

**BILANS TERENU DLA DZ. 17/4**

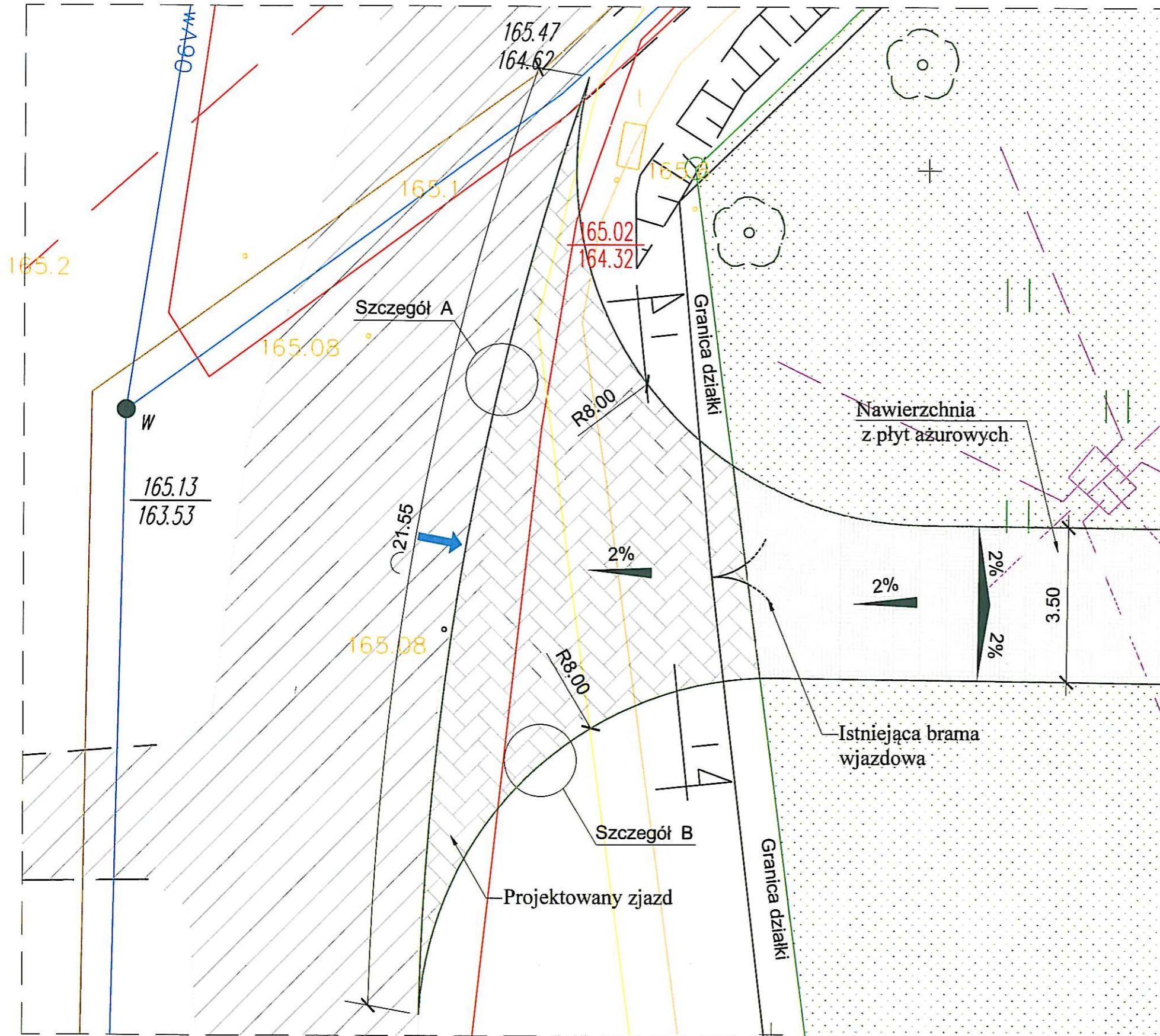
- pow. istniejących budynków	- 1920,00 m <sup>2</sup>	22,81%
- pow. projektowanych utwardzeń (płyta betonowa ażurowa)	- 288,85 m <sup>2</sup>	3,43%
- pow. istniejących utwardzeń	- 1004,77 m <sup>2</sup>	11,94%
- pow. biologicznie czynna	- 5204,38 m <sup>2</sup>	61,82%
- pow. działki	- 8418,00 m <sup>2</sup>	100,00%

### OŚWIADCZENIE PROJEKTANTA:

Treść mapy, na której sporządzono projekt zagospodarowania terenu jest zgodna z treścią mapy zarejestrowanej pod nr: GKIK.6640.796.2017

**PROJEKTANT**  
mgr inż. Stanisław Marek  
Upr. bud. ds. projektowania  
nr GP-IV-7342/41/92

<b>CONCRETE</b> pracownia projektów budowlanych	Data opracowania: Lipiec 2017r.	branża: ZAGOSPODAROWANIE
	Adres inwestycji: działka nr 17/4, 59/4 ul. Szkolna 3 77-300 Człuchów	
Inwestor: Gmina Miejska Człuchów al. Wojska Polskiego 1 77-300 Człuchów		
Nazwa inwestycji: Budowa drogi przeciwpożarowej		
Projektant:	Nr uprawnień:	Podpis:
mgr inż. Ewa Zagórzeńska	POM/0353/POOK/12 POM/0361/OWOK/08	
mgr inż. Bożena Wasiniwska		
Nazwa rysunku: Zagospodarowanie działki		Skala: 1:500 Nr rys.: Z-1



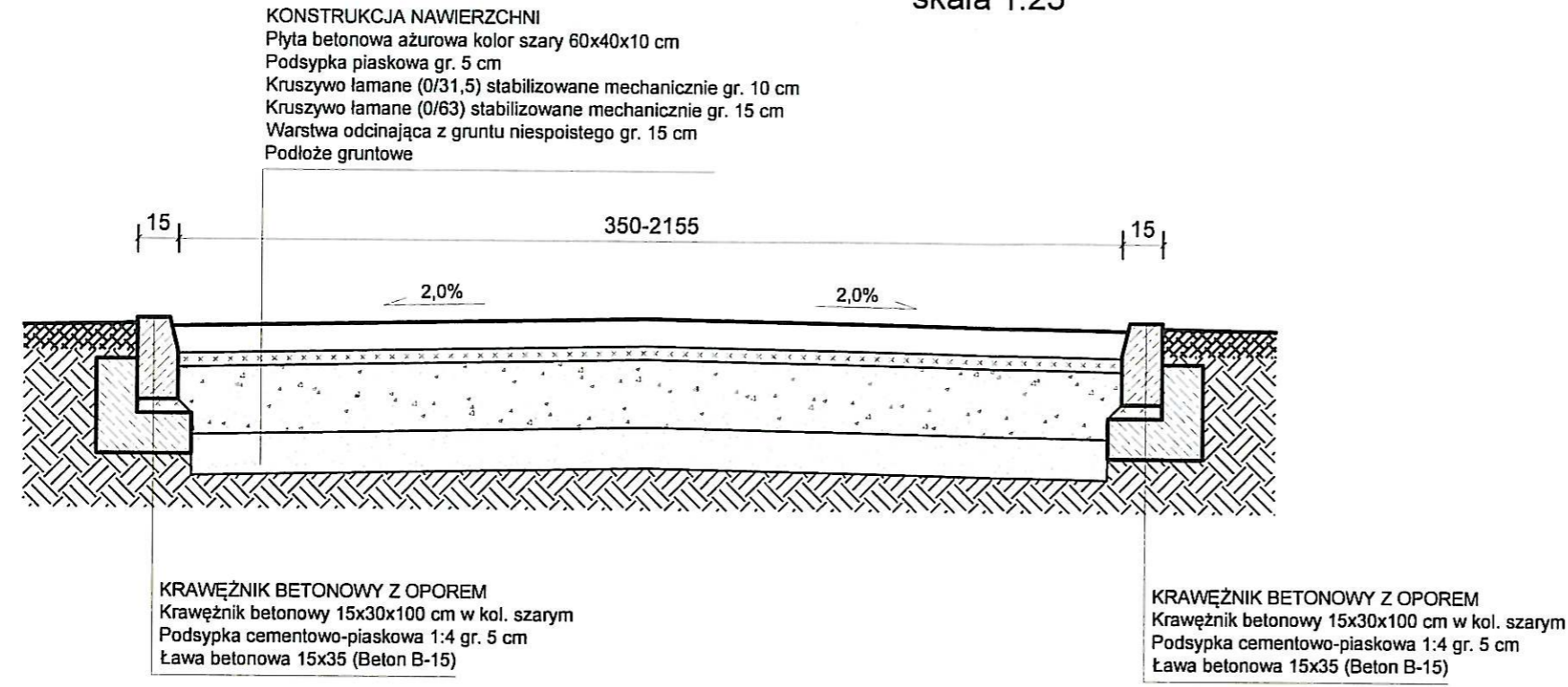
PROJEKTANT  
 mgr inż. Stanisław Marek  
 Upr. bud. ds. projektowania  
 nr GP-IV-7342/41/92

<b>CONCRETE</b> pracownia projektów budowlanych		Data opracowania: Lipiec 2017r.
Inwestor: Gmina Miejska Człuchów al. Wojska Polskiego 77-300 Człuchów		branża: ZAGOSPODAROWANIE
Adres inwestycji: działka nr 17/4, 59/4 ul. Szkolna 3 77-300 Człuchów		
Nazwa inwestycji: <b>Budowa drogi przeciwpożarowej</b>		
Projektant:	Nr uprawnień:	Podpis:
mgr inż. Ewa Zagórzeńska	POM/0353/POOK/12 POM/0361/OWOK/08	<i>[Signature]</i>
mgr inż. Bożena Wasiniewska		<i>[Signature]</i>
Nazwa rysunku: <b>Plan sytuacyjny zjazdu</b>	Skala:	Nr rys.:
	1:100	Z-2

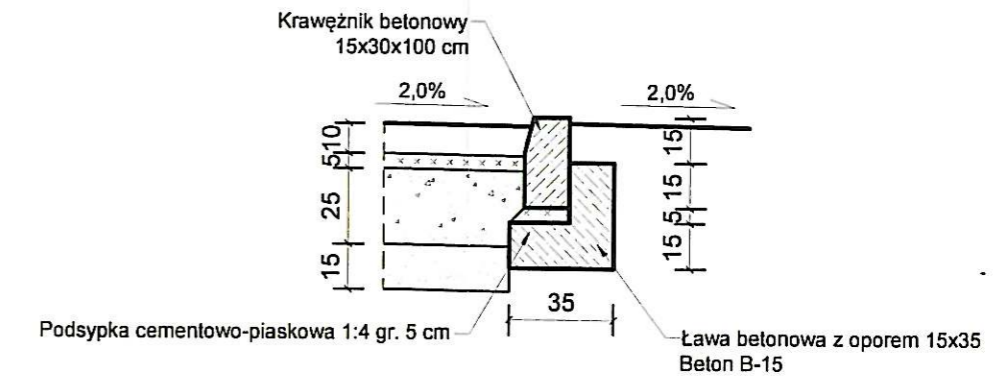


PRZEKRÓJ POPRZECZNY ZJAZDU  
skala 1:25

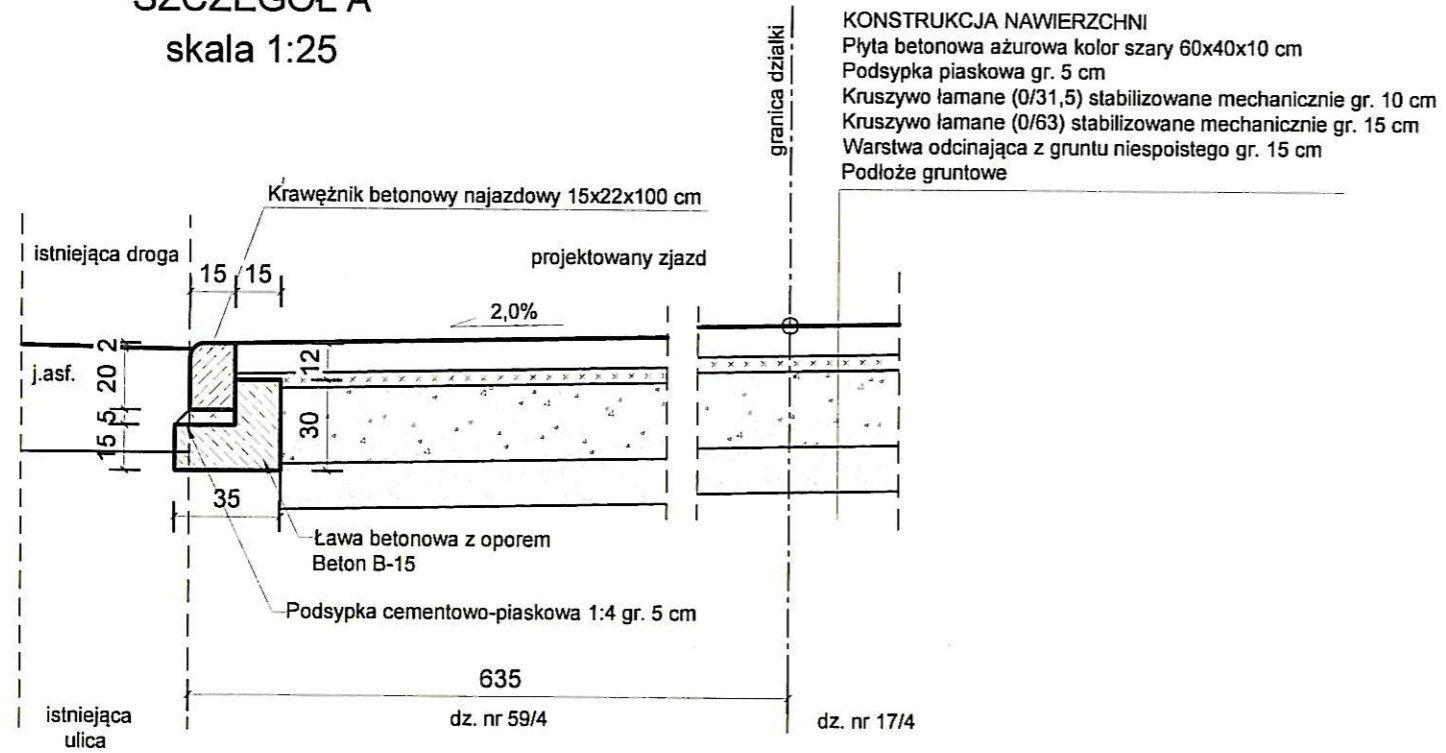
PRZEKRÓJ I-I  
skala 1:25



SZCZEGÓŁ B  
skala 1:25



SZCZEGÓŁ A  
skala 1:25



PROJEKTANT  
mgr inż. Stanisław Marek  
Upr. bud. ds. projektowania  
nr GP-IV-7342/41/92

<b>CONCRETE</b> pracownia projektów budowlanych		Data opracowania: Lipiec 2017r.
Inwestor: Gmina Miejska Człuchów al. Wojska Polskiego 77-300 Człuchów		branża: KONSTRUKCJA
Nazwa inwestycji: <b>Budowa drogi przeciwpożarowej</b>		Adres inwestycji: działka nr 17/4, 59/4 ul. Szkolna 3 77-300 Człuchów
Projektant:	Nr uprawnień:	Podpis:
mgr inż. Ewa Zagórzeńska	POM/0353/POOK/12 POM/0361/OWOK/08	
mgr inż. Bożena Wasiniewska		
Nazwa rysunku: <b>Przekrój poprzeczny zjazdu</b>	Skala: 1:25	Nr rys.: K-1

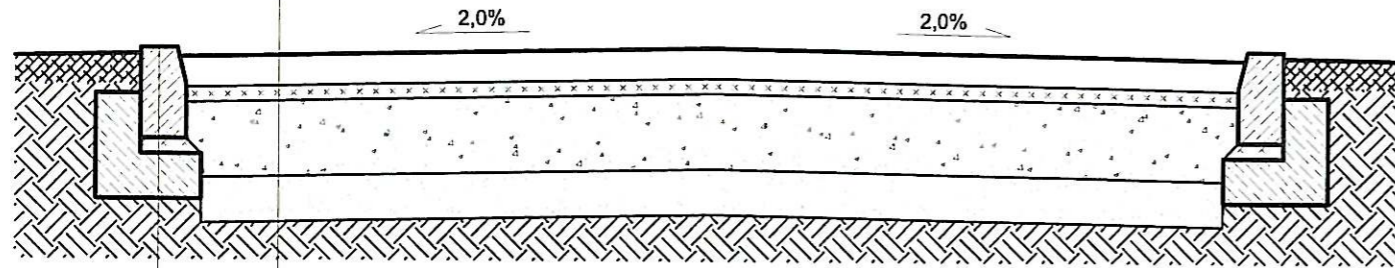
PRZEKRÓJ POPRZECZNY DROGI I DOJŚCIA

skala 1:25

STAROSTWO  
POWIATOWE  
CZŁUCHÓW  
Załącznik do  
pozwolenia na budowę

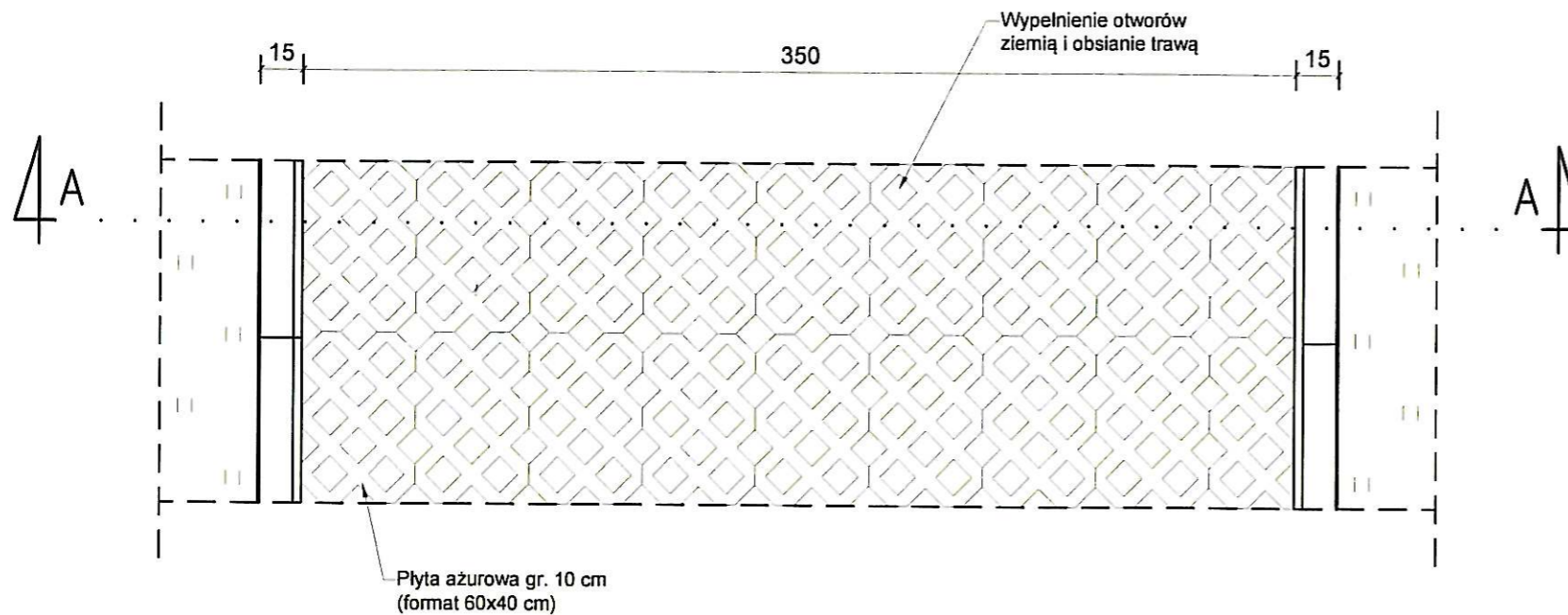
PRZEKROJE skala 1:25

KONSTRUKCJA NAWIERZCHNI  
Płyta betonowa ażurowa kolor szary 60x40x10 cm  
Podsypka piaskowa gr. 5 cm  
Kruszywo łamane (0/31,5) stabilizowane mechanicznie gr. 10 cm  
Kruszywo łamane (0/63) stabilizowane mechanicznie gr. 15 cm  
Warstwa odcinająca z gruntu niespoistego gr. 15 cm  
Podłoże gruntowe



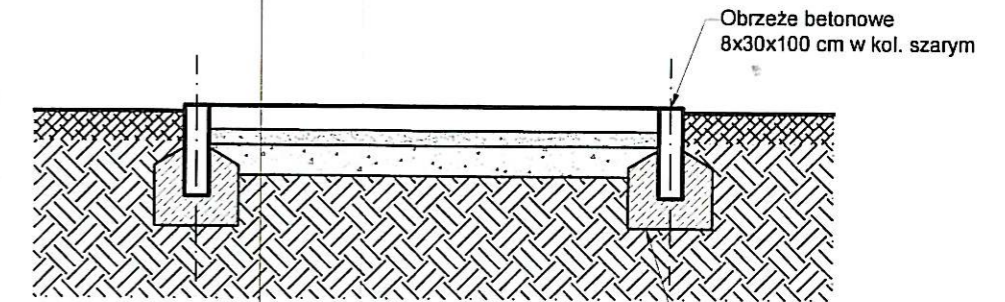
KRAWEŹNIK BETONOWY Z OPOREM  
Krawężnik betonowy 15x30x100 cm w kol. szarym  
Podsypka cementowo-piaskowa 1:4 gr. 5 cm  
Ława betonowa 15x35 (Beton B-15)

RZUTY skala 1:25



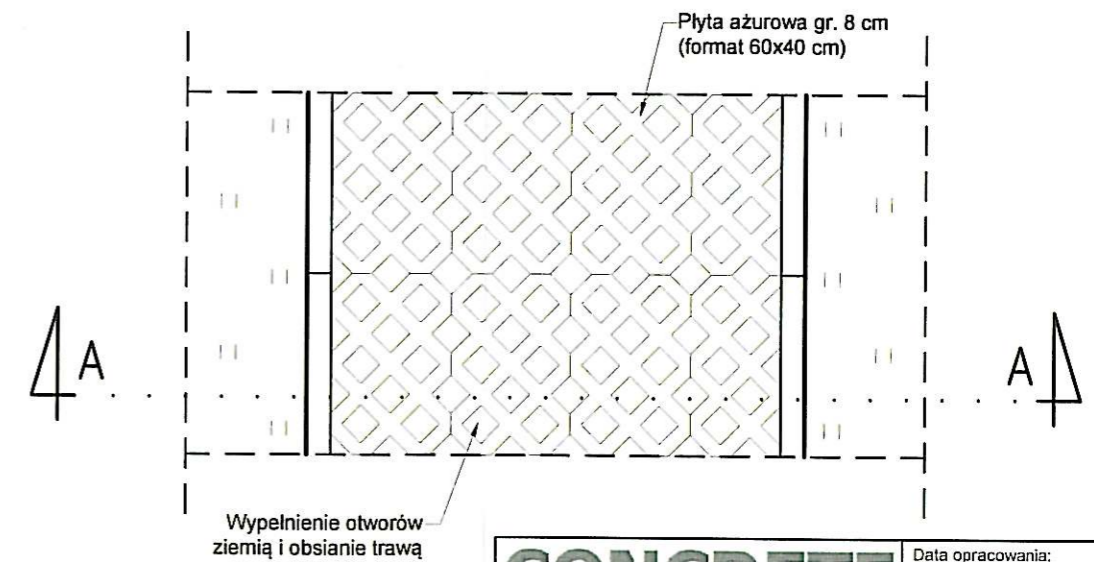
Płyta ażurowa gr. 10 cm  
(format 60x40 cm)

KONSTRUKCJA NAWIERZCHNI  
Płyta betonowa ażurowa kolor szary 60x40x8 cm  
Podsypka piaskowa gr. 5 cm  
Kruszywo łamane (0-31,5) stabilizowane mechanicznie gr. 10 cm  
Warstwa odcinająca z gruntu niespoistego gr. 15 cm  
Podłoże gruntowe



Ława betonowa B-15

8 150 8



Wypełnienie otworów  
ziemią i obsianie trawą

<b>CONCRETE</b> pracownia projektów budowlanych		Data opracowania: Lipiec 2017r.
Inwestor: Gmina Miejska Człuchów al. Wojska Polskiego 77-300 Człuchów		branża: KONSTRUKCJA
Nazwa inwestycji: Budowa drogi przeciwpożarowej		Adres inwestycji: działka nr 17/4, 59/4 ul. Szkolna 3 77-300 Człuchów
Projektant:	Nr uprawnień:	Podpis:
mgr inż. Ewa Zagórzarska	POM/0353/POOK/12 POM/0361/OWOK/08	
mgr inż. Bożena Wasiniewska		
Nazwa rysunku: Przekrój poprzeczny drogi i dojsčia	Skala: 1:25	Nr rys.: K-2

UWAGA:

- Otwory w płytach ażurowych wypełnić ziemią i obsiać trawą

PROJEKTANT  
mgr inż. Stanisław Marek  
Upr. bud. ds. projektowania  
nr GP-IV-7342/41/92

# MAPA DO CELÓW PROJEKTOWYCH

Oznaczenie kancelaryjne zgłoszenia pracy geodezyjnej	GKik.6640.796.2017
Miejscowość, działka	M. Człuchów, ul. Szkolna, dz. 17/4
Jednostka ewidencyjna	identyfikator [220301_1]
	nazwa M.Człuchów
Obręb ewidencyjny	identyfikator [220301_1.0002]
	nazwa 64
Skala mapy	1:500
Nazwa układu współrzędnych	prostokątnych płaskich PL-2000(6)
	wysokości PL-KRON86-NH
Oznaczenie granic obszaru, który był przedmiotem aktualizacji	-----
Służebności gruntowe mające wpływ na zagospodarowanie gruntów zlokalizowanych w granicach projektowanej inwestycji	Brak
Kontur użytku gruntowego, który nie jest ujawniony	Brak
Nie wyklucza się istnienia urządzeń podziemnych nie zgłoszonych do PODGiK w Człuchowie.	

**G E O D E T A**

Mirosław Gierszewski  
Upr. M.G.P. i B. Nr 14298

**Usługi Geodezyjne**

Jacek Pałubicki  
POLNICA 65-11700 CZŁUCHÓW  
ul. Wolności 7-13  
NIP 813-155-52-38 REGON 22189461

16.08.2017  
Nazwa / imię i nazwisko wykonawcy  
oraz data i podpis osoby reprezentującej wykonawcę

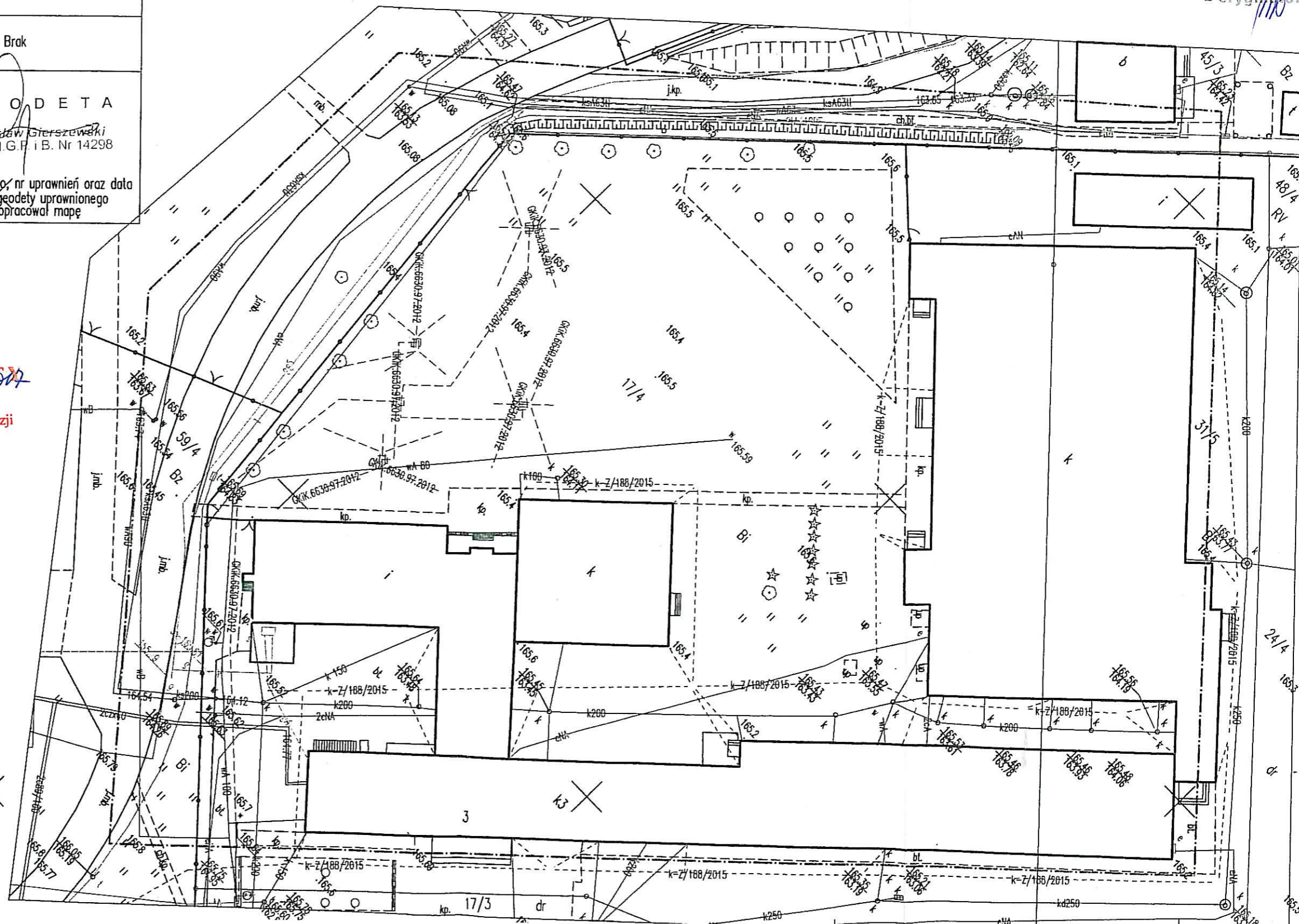
Imię i nazwisko, nr uprawnień oraz data i podpis geodety uprawnionego który opracował mapę

**STAROSTWO POWIATOWE w CZŁUCHOWIE**  
Załącznik do pozwolenia na budowę

Za zgodność z oryginałem

Świadcza się zgodność niniejszej kopii z treścią materiału państwowego zasobu geodezyjnego i kartograficznego  
**STAROSTWO POWIATOWE W CZŁUCHOWIE**  
WYDZIAŁ GEODEZJI KARTOGRAFII I KATASTRU  
POWIATOWY OŚRODEK DOKUMENTACJI GEODEZYJNEJ I KARTOGRAFICZNEJ

Nazwa materiału **GKik.6640.796.2017**  
data **25.08.2017**  
mgr Piotr Tyrzyk  
Inspektor Wydziału Geodezji i Kartografii Katastru



x: 594950.00  
y: 6457600.00

x: 594950.00  
y: 6457600.00

# MAPA DO CELÓW PROJEKTOWYCH

Oznaczenie kancelaryjne zgłoszenia pracy geodezyjnej	GKR.6640.796.2017
Miejscowość, działka	M. Człuchów, ul. Szkolna, dz. 17/4
Jednostka ewidencyjna	identyfikator [220301_1]
	nazwa M.Człuchów
Obręb ewidencyjny	identyfikator [220301_1.0002]
	nazwa 64
Skala mapy	1:500
Nazwa układu współrzędnych	prostokątnych płaskich PL-2000(6)
	wysokości PL-KRON86-NH
Oznaczenie granic obszaru, który był przedmiotem aktualizacji	- - - - -
Służebności gruntowe mające wpływ na zagospodarowanie grunów zlokalizowanych w granicach projektowanej inwestycji	Brak
Kontur użytku grunтового, który nie jest ujawniony	Brak

Nie wyklucza się istnienia urządzeń podziemnych nie zgłoszonych do PODGK w Człuchowie.

Nazwa / imię i nazwisko wykonawcy oraz data i podpis osoby reprezentującej wykonawcę  
 Imię i nazwisko, nr uprawnień oraz doległość i podpis geodety uprawnionego który opracował mapę

## PROJEKT ZAGOSPODAROWANIA DZIAŁKI NR 17/4, 59/4 SKALA 1:500 Budowa drogi przeciwpożarowej

Obiekt: Budynek szkoły  
 Lokalizacja: Szkolna 3, działka o nr 17/4, 59/4  
 Inwestor: Gmina Miejska Człuchów al. Wojska Polskiego 77-300 Człuchów

BUDYNEK SALI SPORTOWEJ

### LEGENDA:

- zakres opracowania A-E
- istniejące budynki
- projektowana droga ppoż. z placem manewrowym
- projektowane dojścia do budynku
- projektowany zjazd
- istniejące utwardzenie
- istniejące wejścia do budynku

**RZECZOZNAWCA DO SPRAW ZABEZPIECZEŃ PRZECIWOPOŻAROWYCH**  
 mgr inż. Józef Strama Nr upr. 488/2007  
 Człuchów, 14.09.2017  
 Zgodność projektu z wymaganiami ochrony przeciwpożarowej stwierdzam bez uwag

Za zgodność z oryginałem

<b>CONCRETE</b> pracownia projektów budowlanych		Data opracowania: Lipiec 2017r.
Inwestor: Gmina Miejska Człuchów al. Wojska Polskiego 1 77-300 Człuchów		branża: ZAGOSPODAROWANIE
Nazwa inwestycji: Budowa drogi przeciwpożarowej		Adres inwestycji: działka nr 17/4, 59/4 ul. Szkolna 3 77-300 Człuchów
Projektant:	Nr uprawnień:	Podpis:
mgr inż. Ewa Zagórzańska	POM/0353/POOK/12 POM/0361/OWOK/08	
Nazwa rysunku: Zagospodarowanie działki	Skala: 1:500	Nr rys.: Z-1

# MAPA DO CELÓW PROJEKTOWYCH

Oznaczenie kancelaryjne zgłoszenia pracy geodezyjnej	GKR.6640.796.2017
Miejscowość, działka	M. Człuchów, ul. Szkolna, dz. 17/4
Jednostka ewidencyjna	identyfikator [220301_1]
	nazwa M. Człuchów
Obręb ewidencyjny	identyfikator [220301_1.0002]
	nazwa 64
Skala mapy	1:500
Nazwa układu współrzędnych	prostokątnych płaskich PL-2000(6)
	wysokości PL-KRON85-NH
Oznaczenie granic obszaru, który był przedmiotem aktualizacji	- - - - -
Służebności gruntowe mające wpływ na zagospodarowanie gruntów zlokalizowanych w granicach projektowanej inwestycji	Brak
Kontur użytku gruntowego, który nie jest ujawniony	Brak

Nie wyklucza się istnienia urządzeń podziemnych nie zgłoszonych do PODOGK w Człuchowie.

Nazwa / imię i nazwisko wykonawcy oraz doła i podpis osoby reprezentującej wykonawcę

Imię i nazwisko, nr uprawnień oraz doła i podpis geodety uprawnionego który opracował mapę

**PROJEKT ZAGOSPODAROWANIA DZIAŁKI NR 17/4, 59/4**  
 SKALA 1:500  
 Budowa drogi przeciwpożarowej

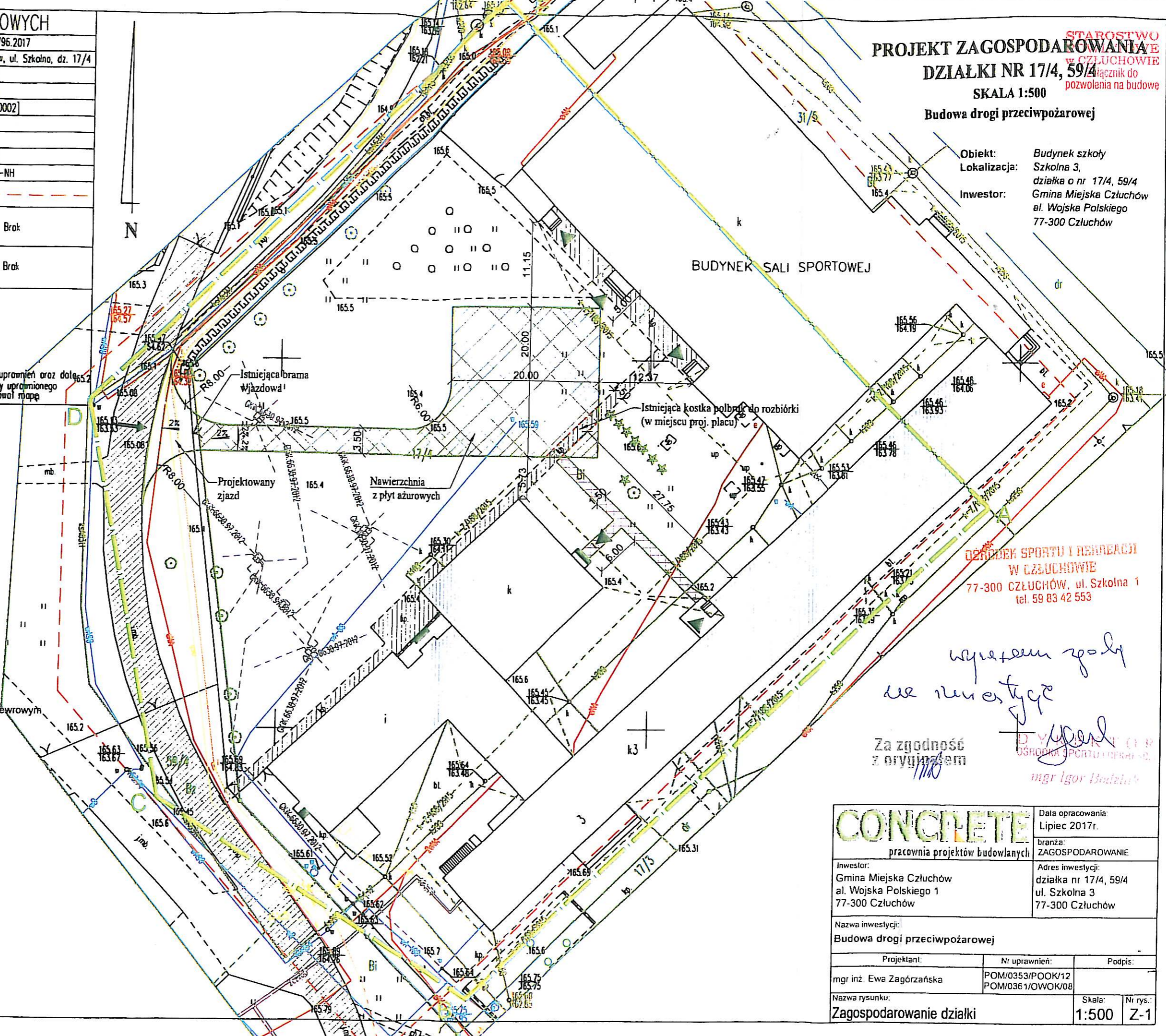
Objekt: Budynek szkoły  
 Lokalizacja: Szkolna 3, działka o nr 17/4, 59/4  
 Inwestor: Gmina Miejska Człuchów al. Wojska Polskiego 77-300 Człuchów

**CENTRUM SPORTU I REKREACJI W CZŁUCHOWIE**  
 77-300 CZŁUCHÓW, ul. Szkolna 1  
 tel. 59 83 42 553

*wyrazem zgody na inwestycje*  
 Za zgodność z oryginałem  
 mgr Igor Budala

<b>CONCRETE</b> pracownia projektów budowlanych	Data opracowania:	Lipiec 2017r.
	branża:	ZAGOSPODAROWANIE
Inwestor: Gmina Miejska Człuchów al. Wojska Polskiego 1 77-300 Człuchów	Adres inwestycji: działka nr 17/4, 59/4 ul. Szkolna 3 77-300 Człuchów	
	Nazwa inwestycji: Budowa drogi przeciwpożarowej	
Projektant:	Nr uprawnień:	Podpis:
mgr inż. Ewa Zagórzańska	POM/0353/POOK/12 POM/0361/OWOK/08	
Nazwa rysunku: Zagospodarowanie działki	Skala:	Nr rys.:
	1:500	Z-1

- LEGENDA:**
- zakres opracowania A-E
  - istniejące budynki
  - projektowana droga ppoz. z placem manewrowym
  - projektowane dojścia do budynku
  - projektowany zjazd
  - istniejące utwardzenie
  - ▲ - istniejące wejścia do budynku





Pomorski Wojewódzki Konserwator Zabytków

2003  
URZĄD MIEJSKI  
w Człuchowie  
wpł. 2017 -10- 02  
Nr 527/KOZ zał. [signature]  
podpis [signature]

ARD.5161.114.2017.PK

Ślupsk, dn. 28 września 2017 r.

## DECYZJA

STAROSTWO  
POWIATOWE  
w CZŁUCHOWIE  
Załącznik do  
pozwolenia na budowę

Na podstawie:

art. 89 pkt 2, art. 91 ust. 4 pkt 4, art. 5 ust. 1, art. 6 ust. 1 pkt 3 lit. a, art. 7 pkt. 4, art. 36 ust. 1 pkt 5, 36 a, art. 37 e, g Ustawy z dnia 23 lipca 2003 r. o ochronie zabytków i opiece nad zabytkami (Dz. U. z 2014 r., poz. 1446, tekst jednolity ze zm.), § 2 ust. 1, § 19 ust. 1, 3, 6 Rozporządzenie Ministra Kultury i Dziedzictwa Narodowego z dnia 28 czerwca 2017 r. w sprawie prowadzenia prac konserwatorskich, prac restauratorskich i badań konserwatorskich przy zabytku wpisanym do rejestru zabytków albo na Listę Skarbów Dziedzictwa oraz robót budowlanych, badań architektonicznych i innych działań przy zabytku wpisanym do rejestru zabytków, a także badań archeologicznych i poszukiwań zabytków (Dz. U. z 2017 r., poz. 1265) oraz na podstawie 104 § 1 i 2, 107 § 1 i 2 Ustawy z dnia 14 czerwca 1960 r. - Kodeks postępowania administracyjnego (Dz. U. z 2017 r., poz. 1257 tekst jednolity)

### Pomorski Wojewódzki Konserwator Zabytków

Po rozpatrzeniu wniosku Gminy Miejskiej Człuchów, Al. Wojska Polskiego 1, 77-300 Człuchów z dnia 04.09.2017 r. (data wpływu 11.09.2017 r.), zgodnie z zapisami miejscowego planu zagospodarowania przestrzennego obejmującego tereny pod zabudowę mieszkaniową, usługi i przemysł w rejonie al. Jana Pawła II, al. Wojska Polskiego i ul. Kasztanowej w Człuchowie (Uchwała Nr XXXVII.274.2013 Rady Miejskiej w Człuchowie z dnia 26.06.2013 r.), o udzielenie pozwolenia na prowadzenie archeologicznych: archeologicznych badań interwencyjnych o charakterze nadzoru archeologicznego nad pracami ziemnymi związanymi z budową drogi przeciwpożarowej na dz. nr 17/4 i 59/4 przy ul. Szkolnej w Człuchowie w strefie ograniczonej ochrony archeologicznej

## POZWALA

Gminie Miejskiej Człuchów, Al. Wojska Polskiego 1, 77-300 Człuchów, na prowadzenie archeologicznych: archeologicznych badań interwencyjnych o charakterze nadzoru archeologicznego nad pracami ziemnymi związanymi z budową drogi przeciwpożarowej na dz. nr 17/4 i 59/4 przy ul. Szkolnej w Człuchowie w strefie ograniczonej ochrony archeologicznej, zgodnie z programem badań mgr Macieja Kurdwanowskiego, będącym integralną częścią niniejszej decyzji.

▪ **data ważności decyzji: 31.12.2018 r.**

1. Określa się warunek wykonywania w/w badań przez osobę posiadającą kwalifikacje, o których mowa odpowiednio w art. 37 e i 37 g Ustawy z dnia 23 lipca 2003 r. o ochronie zabytków i opiece nad zabytkami (Dz. U. z 2014 r., poz. 1446, tekst jednolity ze zm.)
2. **Kierownikiem i wykonawcą badań archeologicznych będzie: mgr Maciej Kurdwanowski,**
3. Kierownik badań archeologicznych przynajmniej na trzy dni przed rozpoczęciem i zakończeniem badań archeologicznych powiadomi o tym fakcie Pomorskiego Wojewódzkiego Konserwatora Zabytków, a także niezwłocznie o przerwach w badaniach, które mogą wpłynąć na zmianę programu badań (§ 19 ust. 6 pkt. 2 Rozporządzenie Ministra Kultury i Dziedzictwa Narodowego z dnia 28 czerwca 2017 r. w sprawie prowadzenia prac konserwatorskich, prac restauratorskich i badań konserwatorskich przy zabytku wpisanym do rejestru zabytków albo na Listę Skarbów Dziedzictwa oraz robót budowlanych, badań architektonicznych i innych działań przy zabytku wpisanym do rejestru zabytków, a także badań archeologicznych i poszukiwań zabytków (Dz. U. z 2017 r., poz. 1265)
4. Kierownik badań archeologicznych poinformuje Pomorskiego Wojewódzkiego Konserwatora Zabytków o wszelkich okolicznościach ujawnionych w toku prowadzonych badań archeologicznych, które mogą mieć wpływ na stan zachowania zabytku i zakres badań (§ 19 ust. 6 pkt 4) w/w Rozporządzenia)

5. Teren badań archeologicznych należy zabezpieczyć w sposób zapewniający bezpieczeństwo ludzi i mienia, zgodnie z Rozporządzeniem Ministra Pracy i Polityki Socjalnej z dnia 26 września 1997 r. w sprawie ogólnych przepisów bezpieczeństwa i higieny pracy (Dz. U. Nr 169 poz. 1650 ze zm.).
6. Teren po badaniach archeologicznych należy uporządkować w sposób nie powodujący zniszczenia pozostawionych tamże zabytków archeologicznych (§ 19 ust. 6 pkt. 12) w/w Rozporządzenia)
7. Pozwolenie niniejsze może być zmienione lub cofnięte w sytuacjach przewidzianych prawem (art. 47 Ustawy o ochronie zabytków i opiece nad zabytkami).
8. Pozwolenie niniejsze nie zwalnia z konieczności posiadania wszystkich innych pozwoleń wymaganych prawem (art. 36 ust. 8 Ustawy o ochronie zabytków i opiece nad zabytkami).
9. Pomorski Wojewódzki Konserwator Zabytków zastrzega sobie prawo komisyjnych odbiorów częściowych i końcowych wykonanych badań archeologicznych oraz przeglądu prac w trakcie ich trwania.

**Szczegółowy zakres badań archeologicznych obejmuje zgodnie z Programem badań wykonanie prac archeologicznych, w tym:**

1. Badania archeologiczne: archeologiczne badania interwencyjne o charakterze nadzoru archeologicznego nad pracami ziemnymi związanymi z budową drogi przeciwpożarowej na dz. nr 17/4 i 59/4 przy ul. Szkolnej w Człuchowie w strefie ograniczonej ochrony archeologicznej, zgodnie z załącznikiem graficznym złożonego wniosku (badania będą realizowane w związku z planowanym zabezpieczeniem wschodniego muru I Przedzamcza. Ich celem będzie odsłonięcie stopy fundamentowej muru oraz rozpoznanie jego szerokości, stanu zachowania i sposobu konstrukcji)
2. Współrzędne geodezyjne: X-646338.74, Y-391794.58
3. rejestracja obiektów archeologicznych w ramach kulturowych układów stratygraficznych – po odhumusowaniu terenu. Odhumusowanie mechaniczne. Eksploracja obiektów i nawarstwień ręczna.
4. udokumentowanie rysunkowe w skali 1:20, 1:10 lub w 1:100 nawarstwień kulturowych i profili wykopów
5. udokumentowanie opisowe nawarstwień kulturowych, charakterystyk wypełniisk obiektów
6. udokumentowanie fotograficzne warstw kulturowych i obiektów archeologicznych
7. pełna konserwacja i rekonstrukcja uzyskanego materiału źródłowego

Prace winny być prowadzone zgodnie z wymogami zawartymi w załączniku do Rozporządzenie Ministra Kultury i Dziedzictwa Narodowego z dnia 28 czerwca 2017 r. w sprawie prowadzenia prac konserwatorskich, prac restauratorskich i badań konserwatorskich przy zabytku wpisanym do rejestru zabytków albo na Listę Skarbów Dziedzictwa oraz robót budowlanych, badań architektonicznych i innych działań przy zabytku wpisanym do rejestru zabytków, a także badań archeologicznych i poszukiwań zabytków (Dz. U. z 2017 r., poz. 1265) oraz *Standardami metodycznymi i dokumentacyjnymi badań archeologicznych i opracowań ich wyników Krajowego Ośrodka Badań i Dokumentacji Zabytków* (obecnie Narodowego Instytutu Dziedzictwa) w: Kurier Konserwatorski Nr 06, Warszawa 2010.

**Prace archeologiczne objęte niniejszym pozwoleniem wymagają sporządzenia następującej dokumentacji:**

Wynikiem badań będzie dokumentacja archeologiczno-konserwatorska, sporządzona zgodnie z wymogami zawartymi w załączniku do Rozporządzenie Ministra Kultury i Dziedzictwa Narodowego z dnia 28 czerwca 2017 r. w sprawie prowadzenia prac konserwatorskich, prac restauratorskich i badań konserwatorskich przy zabytku wpisanym do rejestru zabytków albo na Listę Skarbów Dziedzictwa oraz robót budowlanych, badań architektonicznych i innych działań przy zabytku wpisanym do rejestru zabytków, a także badań archeologicznych i poszukiwań zabytków (Dz. U. z 2017 r., poz. 1265).

Sprawozdanie z przeprowadzonych badań należy przekazać Pomorskiemu Wojewódzkiemu Konserwatorowi Zabytków, w Delegaturze w Słupsku, w terminie 3 tygodni od dnia zakończenia badań.

Za zgodność  
z oryginałem

2

Dokumentację z przebiegu badań należy przekazać Pomorskiemu Wojewódzkiemu Konserwatorowi Zabytków, w Delegaturze w Słupsku, w terminie 6 miesięcy od dnia zakończenia badań, w tym:

- Dokumentacja rysunkowa warstw kulturowych i obiektów archeologicznych w rzucie pionowym i poziomym w skali 1:20, w szczególnych wypadkach 1:10
- Rejestr odkrytych zabytków
- Rejestr warstw
- Dokumentacja fotograficzna tradycyjna i cyfrowa
- Inwentarze obiektów, dokumentacji rysunkowej, fotograficznej, wyeksplorowanego materiału masowego, zabytków wydzielonych, próbek, rysunków, fotografii itd.
- Sprawozdanie z opracowaniem wyników badań (2 egzemplarze w wersji papierowej i elektronicznej) oraz danych archiwalnych
- Plan zbiorczy stanowiska w skali 1:100 z lokalizacją wykopów oraz obiektów
- Karty katalogowe zabytków uzyskanych w trakcie badań, karta AZP stanowiska (2 egzemplarze w wersji papierowej)
- Protokół rozpoczęcia i zakończenia prac archeologicznych

Zabytki uzyskane w trakcie badań po ich pełnej konserwacji i rekonstrukcji wraz z ich dokumentacją konserwatorską, kartami katalogowymi, dokumentacją rysunkową i fotograficzną z badań zostaną przekazane tymczasowo do **Muzeum Regionalnego w Człuchowie** na podstawie pisma z dnia 06.09.2017 r.

#### UZASADNIENIE

Wnioskowana inwestycja została zlokalizowana, zgodnie z zapisami miejscowego planu zagospodarowania przestrzennego obejmującego tereny pod zabudowę mieszkaniową, usługi i przemysł w rejonie al. Jana Pawła II, al. Wojska Polskiego i ul. Kasztanowej w Człuchowie (Uchwała Nr XXXVII.274.2013 Rady Miejskiej w Człuchowie z dnia 26.06.2013 r.), w strefie ograniczonej ochrony archeologicznej, gdzie obowiązują zapisy wskazujące na prowadzenie archeologicznych badań interwencyjnych o charakterze nadzoru archeologicznego na terenie inwestycji.

Zgodnie z treścią art. 31 ust. 1a pkt 2 Ustawy z dnia 23 lipca 2003 r. o ochronie zabytków i opiece nad zabytkami (tekst jednolity Dz.U. 2014, poz. 1446 z późniejszymi zmianami) osoba fizyczna lub jednostka organizacyjna, która zamierza realizować roboty budowlane przy zabytku nieruchomym wpisanym do rejestru lub objętym ochroną konserwatorską na podstawie ustaleń miejscowego planu zagospodarowania przestrzennego lub znajdującym się w ewidencji wojewódzkiego konserwatora zabytków albo roboty ziemne lub dokonać zmiany charakteru dotychczasowej działalności na terenie, na którym znajdują się zabytki archeologiczne, co doprowadzić może do przekształcenia lub zniszczenia zabytku archeologicznego jest obowiązana, z zastrzeżeniem art. 82a ust. 1, pokryć koszty badań archeologicznych oraz ich dokumentacji, jeżeli przeprowadzenie tych badań jest niezbędne w celu ochrony tych zabytków.

Zgodnie z powyższymi zapisami, inwestor nieruchomości złożył wniosek o wydanie stosownego pozwolenia. Do wniosku został załączony program badań, których zakres pozwoli na weryfikację badań archeologicznych. W związku z powyższym należało orzec jak w sentencji.

W związku z powyższym należało orzec jak w sentencji.

Za zgodn.  
z oryginałem

#### POUCZENIE

Od decyzji niniejszej przysługuje stronom odwołanie do Ministra Kultury i Dziedzictwa Narodowego, Departament Ochrony Zabytków ul. Krakowskie Przedmieście 15/17, 00-071 Warszawa za pośrednictwem tutejszej Delegatury w terminie 14 dni od dnia doręczenia (art. 129 § 1 i § 2 Kodeksu postępowania administracyjnego).



W trakcie biegu czternastodniowego terminu do wniesienia odwołania strona może zrzec się prawa do wniesienia odwołania wobec Pomorskiego Wojewódzkiego Konserwatora Zabytków organu administracji publicznej, który wydał decyzję, składając oświadczenia o zrzeczeniu się prawa do wniesienia odwołania. Z dniem doręczenia organowi administracji publicznej oświadczenia o zrzeczeniu się prawa do wniesienia odwołania przez ostatnią ze stron postępowania, decyzja staje się ostateczna i prawomocna (art. 127a § 1 i 2 KPA).

Zgodnie z art. 47 ust. 1 ustawy o ochronie zabytków i opiece nad zabytkami PWKZ może wznowić postępowanie w sprawie wydanego pozwolenia, o którym mowa w art. 36 ust. 1, a następnie zmienić je lub cofnąć, w drodze decyzji, jeżeli w trakcie wykonywania badań, prac, robót lub innych działań określonych w pozwoleniu wystąpiły nowe fakty i okoliczności, mogące doprowadzić do uszkodzenia lub zniszczenia zabytku.

Na podstawie art. 162 § 1 Kodeksu postępowania administracyjnego PWKZ stwierdza wygaśnięcie decyzji w przypadku, gdy została ona wydana z zastrzeżeniem dopełnienia przez stronę określonego w tej decyzji warunku, a strona nie dopełniła tego warunku.

**Otrzymują:**

1. Gmina Miejska Człuchów, ul. Wojska Polskiego 1, 77-300 Człuchów
2. A/a

**Do wiadomości:**

1. Pan Maciej Kurdwanowski. Usługi Archeologiczne, [REDACTED]
2. Starostwo Powiatowe w Człuchowie, Al. Wojska Polskiego 1, 77-300 Człuchów

Za zgodność  
z oryginałem

Na podstawie art. 7 pkt. 3 Ustawy z dnia 16 listopada 2006 r. o opłacie skarbowej (tekst jednolity Dz. U. z 2016 poz. 1827) niniejsza decyzja została zwolniona z opłaty skarbowej.

mgr Maciej Kurdwanowski

2 dn. 28.09.2017r.  
WOJEWÓDZKI URZĄD  
OCHRONY ZABYTKÓW  
w Gdańsku  
DELEGATURA W SŁUPSKU  
76-200 SŁUPSK, ul. Jaracza 6  
tel/fax 59 842-64-34, NIP 583-20-97-544

STAROSTWO  
POWIATOWE  
w CZŁUCHOWIE  
Załącznik do  
pozwolenia na budowę

**Program nadzorów archeologicznych na działkach nr ew. 17/4 i 59/4  
w związku z budową drogi przeciwpożarowej przy istniejącym budynku szkolnym  
przy ul. Szkolnej 3 w Człuchowie, pow. loco**

**1. Informacje wstępne:**

Celem inwestycji jest budowa drogi oraz placu przeciwpożarowego na tyłach istniejących budynków szkolnych. Zgodnie z miejscowym planem zagospodarowania przestrzennego (Uchwała rady miejskiej w Człuchowie nr XXXVII.274.2013 z dnia 26.06.2013 r.) teren ten znajduje się w strefie ograniczonej ochrony archeologicznej, co wraz z postanowieniem Pomorskiego Wojewódzkiego Konserwatora Zabytków ARD.5183.374.2017.PK z dnia 9 sierpnia 2017 roku jest podstawą do realizacji badań o charakterze nadzoru archeologicznego.

Obszar prac jest zlokalizowany na tyłach istniejącego budynku szkolnego i Sali gimnastycznej, które ograniczają go od południa i wschodu oraz terenów Ośrodka Sportu i Rekreacji, które wraz z drogą dojazdową do stadionu stanowią północno-zachodnią granicę obszaru. Teren ten jest zlokalizowany poza obszarem osadnictwa średniowiecznego miasta i późniejszym jego rozwojem w czasach nowożytnych i współczesnych. Został najprawdopodobniej zagospodarowany dopiero po II wojnie światowej wraz z budową budynków OSiR i szkoły. Należy jednak zaznaczyć, że około 60 metrów na południe od obszaru badań znajduje się granica dawnego cmentarza żydowskiego, użytkowanego jeszcze w okresie międzywojennym. Prowadzone w latach 2011-2014 prace archeologiczne, w związku z innymi inwestycjami oraz mające na celu ustalenie granic nekropoli wykazały, że w trakcie budowy szkoły doszło do zniwelowania obszaru cmentarza i przemieszczenia pierwotnych nawarstwień. W związku z powyższym w trakcie realizowanego nadzoru istnieje prawdopodobieństwo natrafienia na szczątki ludzkie oraz relikty dawnego cmentarza. W przypadku zaistnienia takiej sytuacji należy niezwłocznie powiadomić Wojewódzkiego Konserwatora Zabytków oraz Komisję Rabiniczną ds. cmentarzy działającą przy biurze Głównego Rabina Polski.

**2. Planowany zakres prac badawczych:**

Podstawowym celem prowadzonych badań archeologicznych będzie nadzorowanie przebiegu prac ziemnych, rozpoznanie i zadokumentowanie nawarstwień kulturowych i

Za zgodność  
z oryginałem

le...

sporządzenie dokumentacji konserwatorsko-archeologicznej w obszarze prowadzonej inwestycji oraz zabezpieczenie odkrytych zabytków ruchomych. W przypadku odsłonięcia nawarstwień i obiektów o charakterze kulturowym zostaną podjęte prace ratownicze, po uprzednim zawiadomieniu Wojewódzkiego Konserwatora Zabytków.

Rezultatem badań będzie dokumentacja archeologiczno-konserwatorska sporządzona zgodnie z obowiązującymi standardami badań i zapisami decyzji wydanej przez Pomorski Wojewódzki Urząd Ochrony Zabytków, która przekazana zostanie w terminie określonym w zezwoleniu na prowadzenie badań archeologicznych.

Za zgodność  
z oryginałem

Za zgodność  
z oryginałem

MACIEJ KURCZYŃSKI  
DELEGAT ARCHIWISTY  
02-564 Warszawa, Al. Niepodległości 140/7  
tel. 504 303 100  
NIP 521-323-72-89, REGON 143805182

Maciej Kurczyński



Pomorski Wojewódzki Konserwator Zabytków

*Rpids*  
*[Signature]*



Ślupsk, dnia 19 grudnia 2018 r.

ARD.5161.171.2018.PK

## DECYZJA

Działając na podstawie przepisów następujących aktów prawnych:

- ustawy z dnia 14 czerwca 1960 roku – Kodeks postępowania administracyjnego (tekst jednolity: Dz. U. z 2018 roku, poz. 2096 z późn. zm.) [KPA]: art. 155 KPA,
- ustawy z dnia 23 lipca 2003 r. o ochronie zabytków i opiece nad zabytkami (tekst jednolity: Dz. U. z 2018 roku, poz. 2067) [Ustawa o Ochronie Zabytków i Opiece nad Zabytkami]: art. 89 pkt 2, art. 91 ust. 4 pkt 4, art. 6 ust. 1 lit. a, art. 7 pkt. 1 i 4 i art. 36 ust. 1 pkt 5 ustawy z dnia 23 lipca 2003 r. o ochronie zabytków i opiece nad zabytkami Ustawy o Ochronie Zabytków i Opiece Nad Zabytkami

### Pomorski Wojewódzki Konserwator Zabytków

(dalej też zwany: „PWKZ”)

po rozpatrzeniu wniosku wystosowanego przez Gminę Miejską Człuchów, Al. Wojska Polskiego 1, 77-300 Człuchów z dnia 11.12.2018 r. (data wpływu 11.12.2018 r.), ws. przedłużenia terminu ważności decyzji nr ARD.5161.114.2017.PK z dnia 28.09.2017 r. - pozwolenia na prowadzenie badań archeologicznych: prowadzenie archeologicznych: archeologicznych badań interwencyjnych o charakterze nadzoru archeologicznego nad pracami ziemnymi związanymi z budową drogi przeciwpożarowej na dz. nr 17/4 i 59/4 przy ul. Szkolnej w Człuchowie w strefie ograniczonej ochrony archeologicznej, do dnia 31.12.2019 r.

## POSTANAWIA

Za zgodą stron, zmienić treść decyzji nr ARD.5161.114.2017.PK z dnia 28.09.2017 r. w części sentencji:

- data ważności decyzji: zapis: „31.12.2018 r.” zmienia się na: „31.12.2019 r.”

Pozostałe warunki decyzji nr ARD.5161.114.2017.PK z dnia 28.09.2017 pozostają bez zmian.

## UZASADNIENIE

Niniejsza decyzja w całości spełnia żądanie strony, w związku z powyższym, na podstawie art. 107 § 4 Kodeksu Postępowania Administracyjnego - Ustawa z dnia 14 czerwca 1960 roku - (tekst jednolity: Dz. U. z 2018 roku, poz. 2096 z późniejszymi zmianami) odstępuje się od jej uzasadnienia.

W związku z tym orzekam jak w sentencji.

## POUCZENIE

1. Od decyzji niniejszej przysługuje stronom odwołanie do Ministra Kultury i Dziedzictwa Narodowego za pośrednictwem tutejszego organu w terminie 14 dni od dnia doręczenia (art. 129 § 1 i § 2 KPA).
2. W trakcie biegu czternastodniowego terminu do wniesienia odwołania strona może zrzec się prawa do wniesienia odwołania wobec Pomorskiego Wojewódzkiego Konserwatora Zabytków, jako organu administracji publicznej, który wydał decyzję, składając oświadczenia o zrzeczeniu się prawa do wniesienia odwołania. Z dniem doręczenia organowi administracji publicznej oświadczenia o zrzeczeniu się prawa do wniesienia odwołania przez ostatnią ze stron postępowania, decyzja staje się ostateczna i prawomocna (art. 127a § 1 i 2 KPA), a ponadto podlega wykonaniu (art. 130 § 4 KPA).
3. Pozwolenie niniejsze nie zwalnia od obowiązku uzyskania pozwolenia na budowę albo zgłoszenia, w przypadkach wymaganych przepisami Prawa Budowlanego.
4. Zgodnie z art. 47 ust. 1 Ustawy o Ochronie Zabytków, PWKZ może wznowić postępowanie w sprawie wydanego pozwolenia, o którym mowa w art. 36 ust. 1, a następnie zmienić je lub cofnąć, w drodze decyzji, jeżeli w trakcie wykonywania badań, prac, robót lub innych działań określonych w pozwoleniu wystąpiły nowe fakty i okoliczności, mogące doprowadzić do uszkodzenia lub zniszczenia zabytku.
5. W toku postępowania strony oraz ich przedstawiciele i pełnomocnicy mają obowiązek zawiadomić organ administracji publicznej o każdej zmianie swojego adresu, w tym adresu elektronicznego. W razie zaniedbania tego obowiązku, doręczenie pisma pod dotychczasowym adresem ma skutek prawny (art. 41 § 1 i 2 KPA).
6. Na podstawie art. 162 § 1 Kodeksu Postępowania Administracyjnego PWKZ stwierdza wygaśnięcie decyzji w przypadku, gdy została ona wydana z zastrzeżeniem dopełnienia przez stronę określonego w tej decyzji warunku, a strona nie dopełniła tego warunku.

Z Op. Pomorskiego Wojewódzkiego  
Konserwatora Zabytków w Gdańsku  
mgr inż. arch. Krzysztof Mazurkiewicz-Pelcz  
DELEGATURA W SŁUPSKU

### Otrzymują:

1. Gmina Miejska Człuchów, ul. Wojska Polskiego 1, 77-300 Człuchów
2. A/a

### Do wiadomości:

1. Starostwo Powiatowe w Człuchowie, ul. Wojska Polskiego 1, 77-300 Człuchów

Na podstawie Art. 7 pkt. 3 ustawy z dnia 16 listopada 2006 r. o opłacie skarbowej (tekst jednolity Dz.U. z 2018 r., poz. 1044) niniejsza decyzja została zwolniona z opłaty skarbowej.

POMORSKA OKRĘGOWA  
IZBA INŻYNIERÓW BUDOWNICTWA  
80 840 Gdańsk, ul. Świętojańska 43/44  
(1) Tel. 58-324-89-77  
Fax 58-301-14-98

Gdańsk, 27 grudnia 2012 r.

syg. akt. 394/POM/OKK/12

## DECYZJA

Na podstawie art. 24 ust.1 pkt 2 ustawy z dnia 15 grudnia 2000 r. o samorządach zawodowych architektów, inżynierów budownictwa oraz urbanistów /Dz.U. z 2001 r. Nr 5 poz. 42, ze zm./, art. 12 ust. 3, art.13 ust.1 pkt 1, art. 14 ust. 1 pkt 2 ustawy z dnia 07 lipca 1994 r. Prawo budowlane /tekst jednolity Dz. U. z 2010 r. Nr 243, poz. 1623 ze zm./, § 6 pkt 1 i 2, § 11 ust.1 pkt 1, § 15, § 17 ust. 1 pkt 1 rozporządzenia Ministra Transportu i Budownictwa z dnia 28 kwietnia 2006 r.w sprawie samodzielnych funkcji technicznych w budownictwie /Dz. U. z 2006 r. Nr 83 poz. 578, ze zm./ oraz art. 104 Kodeksu postępowania administracyjnego /t.j. Dz.U. z 2000 r. Nr 98, poz.1071 ze zm./

**Okręgowa Komisja Kwalifikacyjna  
Pomorskiej Okręgowej Izby Inżynierów Budownictwa**  
stwierdza, że:

**Pani EWA HELENA ZAGÓRZAŃSKA**  
magister inżynier  
urodzona dnia 10.04.1979 r. w Człuchowie

uzyskała  
**UPRAWNIENIA BUDOWLANE**  
numer ewidencyjny: POM/0353/POOK/12

do projektowania bez ograniczeń  
w specjalności konstrukcyjno-budowlanej

## UZASADNIENIE

W związku z uwzględnieniem w całości żądania strony, na podstawie art. 107 § 4 K.p.a. odstępuje się od uzasadnienia decyzji. Szczegółowy zakres prac projektowych objętych uprawnieniami budowlanymi został określony na drugiej stronie decyzji i stanowi jej integralną część.

Za zgodność  
z oryginałem

*MAS*

Pani Ewa Helena Zagórzńska upoważniona jest do:

- I. Na podstawie art.12 ust.1 pkt 1, art. 13 ust. 4 ustawy Prawo budowlane, w specjalności konstrukcyjno-budowlanej, bez ograniczeń do:
  - a) projektowania, sprawdzania projektów architektoniczno-budowlanych i sprawowania nadzoru autorskiego,
  - b) sprawowania kontroli technicznej utrzymania obiektów budowlanych.
- II. Na podstawie § 15 i 17 ust. 1 pkt 1 rozporządzenia Ministra Transportu i Budownictwa z dnia 28 kwietnia 2006 r. w sprawie samodzielnych funkcji technicznych w budownictwie /Dz. U. z 2006 r. Nr 83 poz. 578, ze zm./ uprawnienia niniejsze uprawniają do :
  - 1) sporządzania projektu zagospodarowania działki lub terenu, w zakresie specjalności niniejszych uprawnień,
  - 2) projektowania obiektu budowlanego w zakresie sporządzania projektu architektoniczno-budowlanego w odniesieniu do konstrukcji obiektu.

#### Pouczenie

Od niniejszej decyzji służy odwołanie do Krajowej Komisji Kwalifikacyjnej Polskiej Izby Inżynierów Budownictwa w Warszawie, za pośrednictwem Okręgowej Komisji Kwalifikacyjnej Pomorskiej Okręgowej Izby Inżynierów Budownictwa w terminie 14 dni od daty jej doręczenia.

Skład orzekający Okręgowej Komisji Kwalifikacyjnej:



PRZEWODNICZĄCY  
Okręgowej Komisji Kwalifikacyjnej

*Niedostat*  
dr inż. Leszek Niedostatkiewicz

WICEPRZEWODNICZĄCY  
Okręgowej Komisji Kwalifikacyjnej


*Drewnowski*  
mgr inż. Zbigniew Drewnowski

CZŁONEK  
Okręgowej Komisji Kwalifikacyjnej

*Wesołowski*  
dr inż. Marek Wesołowski

Otrzymują:

1. Pani Ewa Helena Zagórzńska  
77-300 Człuchów, Piaskowo 6
2. Okręgowa Rada Izby
3. Główny Inspektor Nadzoru Budowlanego
4. aa



## Zaświadczenie

o numerze weryfikacyjnym:

POM-5BG-SAF-B98 \*

Pani Ewa Helena Zagórzańska o numerze ewidencyjnym POM/BO/0233/09

adres zamieszkania Piaskowo 6 d, 77-300 Człuchów

jest członkiem Pomorskiej Okręgowej Izby Inżynierów Budownictwa i posiada wymagane ubezpieczenie od odpowiedzialności cywilnej.

Niniejsze zaświadczenie jest ważne od 2017-07-01 do 2018-06-30.

Zaświadczenie zostało wygenerowane elektronicznie i opatrzone bezpiecznym podpisem elektronicznym weryfikowanym przy pomocy ważnego kwalifikowanego certyfikatu w dniu 2017-05-29 roku przez:

Franciszek Rogowicz, Przewodniczący Rady Pomorskiej Okręgowej Izby Inżynierów Budownictwa.

(Zgodnie art. 5 ust 2 ustawy z dnia 18 września 2001 r. o podpisie elektronicznym (Dz. U. 2001 Nr 130 poz. 1450) dane w postaci elektronicznej opatrzone bezpiecznym podpisem elektronicznym weryfikowanym przy pomocy ważnego kwalifikowanego certyfikatu są równoważne pod względem skutków prawnych dokumentom opatrzonym podpisami własnoręcznymi.)

Za zgodność  
z oryginałem



\* Weryfikację poprawności danych w niniejszym zaświadczeniu można sprawdzić za pomocą numeru weryfikacyjnego zaświadczenia na stronie Polskiej Izby Inżynierów Budownictwa [www.piib.org.pl](http://www.piib.org.pl) lub kontaktując się z biurem właściwej Okręgowej Izby Inżynierów Budownictwa.



URZĄD WOJEWÓDZKI  
w SŁUPSKU

Słupsk dnia 10.01. 1992

GP-IV-7342/41/92

## STWIERDZENIE PRZYGOTOWANIA ZAWODOWEGO

do pełnienia samodzielnych funkcji technicznych w budownictwie

Na podstawie § 17 i § 13 ust. 1 pkt 3 lit. b i ust. 2 rozporządzenia Ministra Gospodarki Terenowej i Ochrony Środowiska z dnia 20 lutego 1975 r. w sprawie samodzielnych funkcji technicznych w budownictwie (Dz. U. Nr 8, poz. 46) stwierdza się, że rozporządzenie Ministra Gosp. Przem. i Bud. z dn. 18.07.91r. /Dz.U. Nr 69 poz. 299/

Obywatel STANISŁAW MAREK

(wymienie imię — imiona i nazwisko)

inżynier budownictwa

(wymienie tytuł zawodowy)

urodzony dnia 1.12.1957r. w Złocieńcu  
posiada przygotowanie zawodowe upoważniające do wykonywania samodzielnej funkcji  
projektant

kier. budowy i robót w specjalności konstrukcyjno-inżynierskiej

(określić rodzaj funkcji)

w zakresie dróg i nawierzchni lotniskowych

(określić rodzaj specjalności technicznej budowlanej lub specjalności zawodowej)

Obywatel: STANISŁAW MAREK

(inne — imiona i nazwisko)

jest upoważniony do:

1. Do kierowania, nadzorowania, kontrolowania budowy i robót, kierowania, kontrolowania wytwarzania konstrukcyjnych elementów budowlanych oraz oceniania i badania stanu technicznego w zakresie budowli dróg, nawierzchni lotniskowych, typowych przepustów i mostów.
2. Do sporządzania projektów budowli dróg, nawierzchni lotniskowych oraz typowych mostów i przepustów.



Z UR. WOJEWODY

*mgr inż. Andrzej Adamski*  
DYREKTOR WYDZIAŁU  
GOSPODARSTWA PRZEMISŁOWEGO


Otrzymuje:

Stanisław Marek

(strona)

podpis z podaniem imienia i nazwiska

Za zgodność  
z oryginałem



### Zaświadczenie

o numerze weryfikacyjnym:

POM-KYZ-NPS-9CW \*

Pan Stanisław Marek o numerze ewidencyjnym POM/BD/3030/02  
adres zamieszkania Oś.Sikorskiego 1/7, 77-300 Człuchów  
jest członkiem Pomorskiej Okręgowej Izby Inżynierów Budownictwa i posiada wymagane  
ubezpieczenie od odpowiedzialności cywilnej.

Niniejsze zaświadczenie jest ważne od 2017-01-01 do 2017-12-31.

Zaświadczenie zostało wygenerowane elektronicznie i opatrzone bezpiecznym podpisem elektronicznym  
weryfikowanym przy pomocy ważnego kwalifikowanego certyfikatu w dniu 2016-12-13 roku przez:

Franciszek Rogowicz, Przewodniczący Rady Pomorskiej Okręgowej Izby Inżynierów Budownictwa.

(Zgodnie art. 5 ust 2 ustawy z dnia 18 września 2001 r. o podpisie elektronicznym (Dz. U. 2001 Nr 130 poz. 1450) dane w postaci  
elektronicznej opatrzone bezpiecznym podpisem elektronicznym weryfikowanym przy pomocy ważnego kwalifikowanego certyfikatu są  
równoważne pod względem skutków prawnych dokumentom opatrzonym podpisami własnoręcznymi.)

\* Weryfikację poprawności danych w niniejszym zaświadczeniu można sprawdzić za pomocą numeru weryfikacyjnego zaświadczenia na  
stronie Polskiej Izby Inżynierów Budownictwa [www.piib.org.pl](http://www.piib.org.pl) lub kontaktując się z biurem właściwej Okręgowej Izby Inżynierów  
Budownictwa.