

# KIERUNKI ZMIAN FUNKCJONLANO-PRZESTRZENNYCH OBSZARU REWITALIZACJI

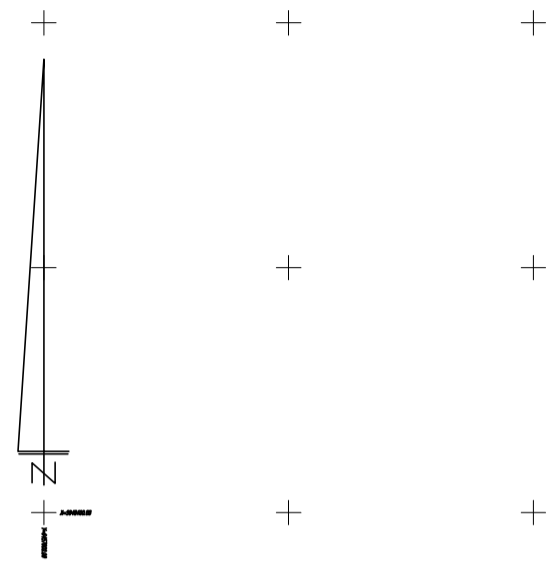
## OBSZAR „ŚRÓDMIEŚCIE” skala 1:1000

Załącznik nr 1 do Gminnego Programu Rewitalizacji Śródmieścia w Człuchowie

MIASTO CZŁUCHÓW

**LEGENDA :**  
 2.12 nr porządkowy i granice lokalizacji podstawowych i uzupełniających kierunków zmian funkcjonalno-przestrzennych

Numer	Opis
<b>1. Podstawowe kierunki zmian funkcjonalno-przestrzennych</b>	
1.1	Utworzenie „Centrum Rodzin” w Człuchowie wraz z zagospodarowaniem terenu wokół budynku Miejskiego Domu Kultury w Człuchowie.
1.2	Utworzenie przestrzeni publicznej dla mieszkańców Śródmieścia.
1.3	Zagospodarowanie skweru przy ul. Szczecińskiej 23 i 25.
<b>2. Uzupełniające kierunki zmian funkcjonalno-przestrzennych.</b>	
2.1	Zwiększenie funkcjonalności technicznej oraz poprawa warunków zamieszkania budynku ul. Sobieskiego 6
2.2	Zwiększenie funkcjonalności technicznej, poprawa : warunków zamieszkania budynku oraz zagospodarowania podwórka ul. Szczecińska 22
2.3	Zwiększenie funkcjonalności technicznej budynku, poprawa warunków zamieszkania budynku ul. Szczecińska 12
2.4	Zwiększenie funkcjonalności technicznej oraz poprawa zagospodarowania podwórka ul. Traugutta 7a
2.5	Zwiększenie funkcjonalności technicznej ul. Traugutta 6
2.6	Zwiększenie funkcjonalności technicznej oraz poprawa zagospodarowania terenu ul. Szczecińska 2
2.7	Zwiększenie funkcjonalności technicznej oraz poprawa warunków zamieszkania budynku ul. Szczecińska 21
2.8	Zwiększenie funkcjonalności technicznej oraz poprawa warunków zamieszkania budynku ul. Plac Bohaterów 1
2.9	Zwiększenie funkcjonalności technicznej oraz poprawa warunków zamieszkania budynku ul. Szczecińska 25
2.10	Zwiększenie funkcjonalności technicznej budynku, poprawa : warunków zamieszkania budynku oraz zagospodarowania podwórka ul. Traugutta 3
2.11	Przebudowa budynku , poprawa : warunków zamieszkania budynku oraz zagospodarowania podwórka ul. Traugutta 1
2.12	Poprawa warunków zamieszkania budynków oraz przestrzeni publicznych wokół budynków osiedla Piastowskiego
2.13	Poprawa warunków zamieszkania budynków oraz przestrzeni publicznych wokół budynków osiedla Wazów
2.14	Poprawa zagospodarowania podwórka i terenu wokół budynku ul. Sobieskiego 10
2.15	Zagospodarowanie podwórka ul. Traugutta 9
2.16	Poprawa zagospodarowania podwórka przy ul. Sobieskiego 8
2.17	Poprawa zagospodarowania podwórka przy ul. Sobieskiego 1 i ul. Szczecińska 14










— granica obszaru zdegradowanego i obszaru rewitalizacji w mieście Człuchów

MAPA ZASADNICZA Skala 1:1000

m. CZŁUCHÓW  
 MAPA ZASADNICZA

Podpisano wg. do obowiązujących przepisów w sprawie planów miejscowych i zagospodarowania przestrzennego w dniu 25.02.2016 r. w Urzędzie Miejskim w Człuchowie  
 STAROSTA WYDZIAŁ KATASTRU I GOSPODARSTWA PRZESTRZENNEGO  
 P. 2103 2016 2103  
 25.02.2016

**LEGENDA**  
 funkcje terenu na podstawie obowiązujących i sporządzanych planów miejscowych zagospodarowania przestrzennego

-  zabudowa mieszkalna wielorodzinna
-  zabudowa mieszkalna jednorodzinna
-  zabudowa mieszkalno-usługowa
-  zabudowa usługowa
-  usługi publiczne ( sąd, szpital, szkoła, dom kultury...)
-  zieleń, tereny publiczne ogólnodostępne
-  tereny komunikacyjne, garaże, parkingi