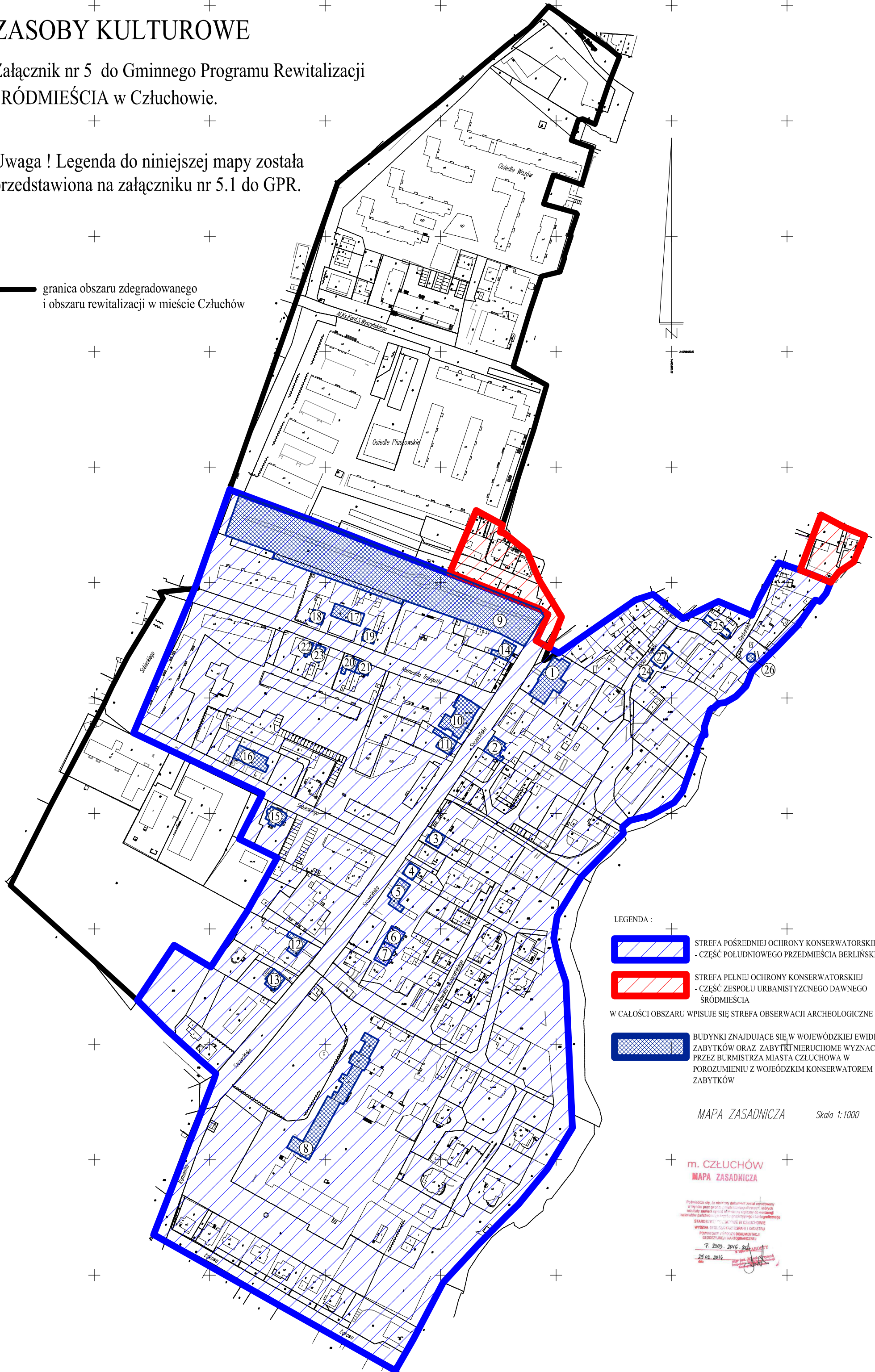


ZASOBY KULTUROWE




Załącznik nr 5 do Gminnego Programu Rewitalizacji
ŚRÓDMIEŚCIA w Człuchowie.

Uwaga ! Legenda do niniejszej mapy została
przedstawiona na załączniku nr 5.1 do GPR.

— granica obszaru zdegradowanego
i obszaru rewitalizacji w mieście Człuchów



LEGENDA :

-  STREFA POŚREDNIEJ OCHRONY KONSERWATORSKIEJ
- CZĘŚĆ POŁUDNIOWEGO PRZEDMIEŚCIA BERLIŃSKIEGO
-  STREFA PEŁNEJ OCHRONY KONSERWATORSKIEJ
- CZĘŚĆ ZESPOŁU URBANISTYCZNEGO DAWNEGO
ŚRÓDMIEŚCIA
- W CAŁOŚCI OBSZARU WPISUJE SIĘ STREFA OBSERWACJI ARCHEOLOGICZNEJ VIII
-  BUDYNKI ZNAJDUJĄCE SIĘ W WOJEWÓDZKIEJ EWIDENCJI
ZABYTKÓW ORAZ ZABYTKI NIEMUCHOME WYZNACZONE
PRZEZ BURMISTRZĄ MIASTA CZŁUCHOWA W
POROZUMIENIU Z WOJEWÓDZKIM KONSERWATOREM
ZABYTKÓW

MAPA ZASADNICZA Skala 1:1000

m. CZŁUCHÓW
MAPA ZASADNICZA

Podpisano się, iż niniejszy dokument został sporządzony
w oparciu o plan graficzny i fotogrametryczny, który
miejscowo zawierał dane o charakterze planimetrycznym
i altymetrycznym, a także o plany sytuacyjne i lotnicze.
STANOWISKO: MIASTO W CZŁUCHOWIE
WYDZIAŁ GEODEZJI KADROWEJ I INSTRUMENTALNEJ
POWIATOWY OŚRODEK DOKUMENTACJI
GEODEZYJNEJ I KARTOGRAFICZNEJ
7. 2103 - 2016 2016
25.02.2016